



Evropski kmetijski sklad za razvoj podeželja: Evropa investira v podeželje

Register poti

- register pohodnih, učnih, kolesarskih, konjeniških in plezalnih poti
štirih obalnih občin –

Naročnik: Občina Piran

Tartinijev trg 2

6330 Piran

Izvajalec: Poslovno svetovanje, Samanta Makovac s.p.

Ravne 14 Sv. Anton

6276 Pobegi

e-pošta: samanta.makovac@gmail.com | T: 040 731 351

Pobegi, oktober 2020

KAZALO

1 UVOD	3
1.1 Splošni podatki o poti	4
1.2 Inventarizacija poti.....	5
1.3 Vrednotenje stanja poti in potrebnih izboljšav.....	5
2 REZULTATI	7
2.1 Pohodne poti.....	9
2.2 Učne poti.....	11
2.3 Kolesarske poti.....	13
2.4 Konjeniške poti.....	15
2.5 Plezalne poti.....	16
3 ZAKLJUČKI	17
4 ZAHVALA	18
5 REGISTER POTI	19

1 UVOD

Projekt nadgradnje kulturne in rekreacijske integracije podeželja obalnih občin (UŽIVAJMO PODEŽELJE II) združuje več partnerjev: Občino Piran (vodilni partner), Mestno občino Koper, Občino Izola, Občino Ankaran in Turistično združenje Portorož g.i.z.

Namen projekta je ureditev označevanja poti v vseh obalnih občinah in postavitev temeljev za njihovo povezovanje tudi na drugih področjih, kakor tudi razbremenitev obalnega pasu s preusmeritvijo obiska v zaledje. Obalne občine bi s tem rade dosegle skupno promocijo in nadgradnjo infrastrukture in aktivnosti, ki jih nudi podeželje.

Z vzpostavitvijo pravilnika, registra poti, nadgradnjo obstoječih ter dodajanjem novih poti se bo izboljšalo obstoječo infrastrukturo (tudi informacijsko). Poleg tega se bo z vzpostavitvijo pravil izboljšalo prostorsko načrtovanje in upravljanje z okoljem. Z vzpostavitvijo skupnega interaktivnega zemljevida se bo povečala prepoznavnost območja oziroma enotne destinacije nasploh.

Eden od rezultatov projekta je tudi izdelava registra pohodnih, kolesarskih, konjeniških, učnih in plezalnih poti v štirih obalnih občinah: Občini Piran, Občini Izola, Mestni občini Koper in Občini Ankaran.

1 STRUKTURA REGISTRA POTI

Podatki vključeni v register poti so se pridobivali v obdobju od junija do septembra 2020 in prikazujejo stanje o poteh na dan 1. oktober 2020. V register so vključene pohodne, učne, kolesarske, konjeniške in plezalne poti v štirih obalnih občinah: Občini Piran, Občini Izola, Mestni občini Koper in Občini Ankaran.

Zbiranje podatkov je potekalo na več načinov, deloma preko individualnih vprašalnikov, osebnih intervjujev, prejeto dokumentacijo in neposredno na terenu. Kontaktne osebe, ki so bile vključene v postopek pridobivanja ali potrjevanja podatkov, so bile prepoznane kot upravljavci ali skrbniki poti oziroma so imele podatke o poteh.

Register je sestavljen iz: splošnih podatkov o poti, inventarizacije poti in vrednotenja stanja poti ter potrebnih izboljšav.

1.1 Splošni podatki o poti

Ime poti

Stanje

- obstoječa pot | pot v izdelavi | pot ni več v uporabi.
- Obstoječa pot je vzdrževana, varna in promovirana pot, ki ima upravljavca oziroma skrbnika poti.
- Pot v izdelavi je pot, za katero je pripravljena usklajena idejna zasnova za izdelavo ali je v trenutni izdelavi.
- Pot, ki ni več v uporabi je pot, ki je bila izdelana pred časom, zanjo pa se niso zagotovila sredstva za vzdrževanje, varnost, razvoj in promocijo oziroma pot na terenu ni več vidna.

Kategorija poti

- pohodna | učna | kolesarska | konjeniška | plezalna.

Oznaka tematske poti

- Tematska pot je označena ali neoznačena pot, ki uporabniku ponuja doživetje izbrane tematike. Tema poti se lahko nanaša na poljubno turistično aktivnost. Po vsebini jih v grobem delimo na kulturno-etnološke poti, poti na temo narave in športno-rekreativne poti. Tematske poti imajo informacijski, izobraževalni in rekreacijski namen. Imajo vlogo varovanja in ohranjanja narave ter kulturne dediščine ter so pogosto povezane z doživljajskim turizmom.

Seznam interesnih toč ali drugih produktov na poti ali v okolici

- Turistične atrakcije | gastronomija | naravne znamenitosti | kulturne znamenitosti | druge interesne točke.

Občine, ki jih pot prečka

- Piran, Izola, Koper, Ankaran, druge.

Kontaktne podatki

- Glavnega upravljavca poti I upravljavca poti 2, 3 itd. I skrbnika poti in njegova vloga (skrb za promocijo, aktivnosti na poti, razpolaga s podatki o poti).

Vir financiranja

- Izdelave poti I vzdrževanja poti I razvoja in promocije poti.

Uradna spletna stran poti

1.2 Inventarizacija poti

Trasa poti oz. GPS sled

- v obliki GPX in KML datoteke.

Stopnja zahtevnosti poti

- manj zahtevna pot I srednje zahtevna pot I zahtevna pot.

Dolžina poti

- v km.

Krožna pot

- da I ne.

1.3 Vrednotenje stanja poti in potrebnih izboljšav

Vzdrževanje poti

- pot je vzdrževana (v celoti prehodna in varna) I deloma vzdrževana I ni vzdrževana.
- Potrebna vzdrževalna dela: na nekaterih delih poti ni zagotovljenih potrebnih ukrepov in opozoril za varnost obiskovalcev na poti I na poti so ovire I nekateri deli poti so preozki I na nekaterih delih poti teren ni dovolj utrjen.

Ciljne skupine, za katere je pot predvidena

- Družine I športnike I šolarje I gurmane I adrenalince I eko-turiste I ljubitelje narave I druge.

Označenost poti

- z informativnimi tablami na začetku in koncu poti, usmerjevalnimi tablami, vmesnim označevanjem z markacijami, smernimi puščicami, drugo signalizacijo.

Spremljajoča infrastruktura in storitve na poti

- parking I dostop z javnim prevozom I WC I koši za smeti I klopi I varnostne ograje I razgledne ploščadi I počivališča I gostinska ponudba I nakup lokalnih izdelkov I drugo.

Primernost poti za obiskovalce s posebnimi potrebami

Inovativne rešitve za obiskovalce s posebnimi potrebami

Promocija in vpetost poti v lokalni ali regijski ponudbi (npr. TIC, LTO, TZS, hoteli, itd.)

- aktivna promocija I nekatere informacije so na razpolago, ampak premalo promovirane ali vidne I ni promocije.

Vodeni ogledi poti

Drugi interpretativni elementi oziroma orodja za razlago specifične tematike oziroma zgodbe

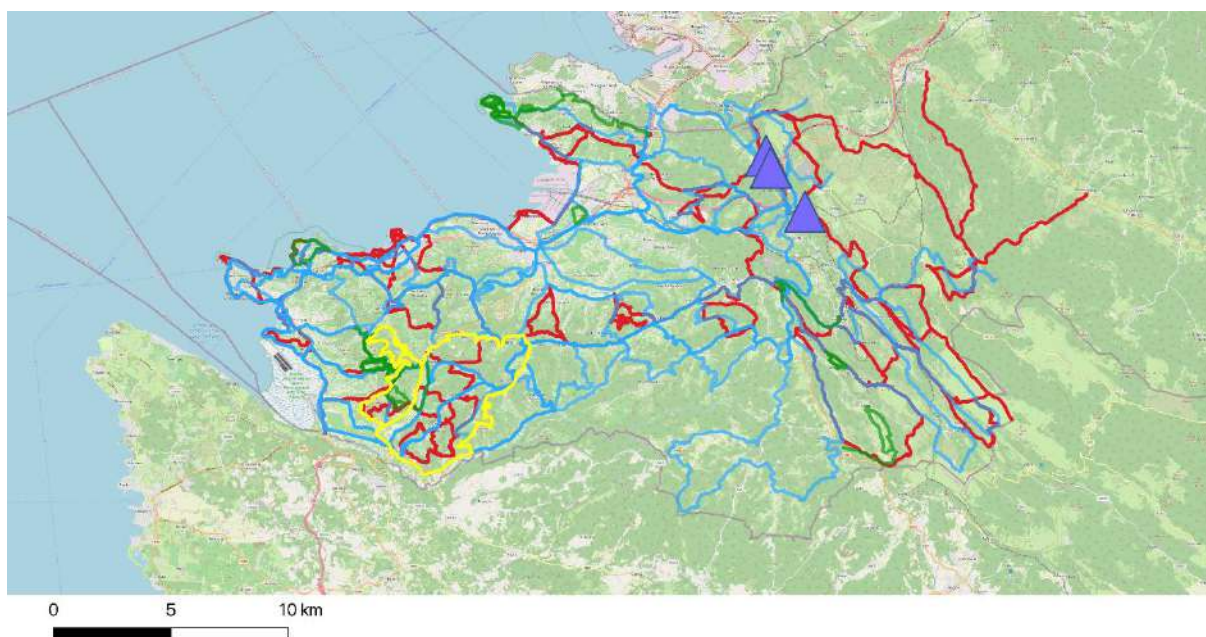
- pojasnjevalne table na posameznih stojiščih, razstave (zlasti v muzejih in informacijskih središčih naravnih parkov), demonstracije, uprizarjanje, avdio in video sredstva, interaktivni displeji, digitalna sredstva v povezavi z GPS – navigacijo in drugi pristopi za doživljanje poti.

Publikacije

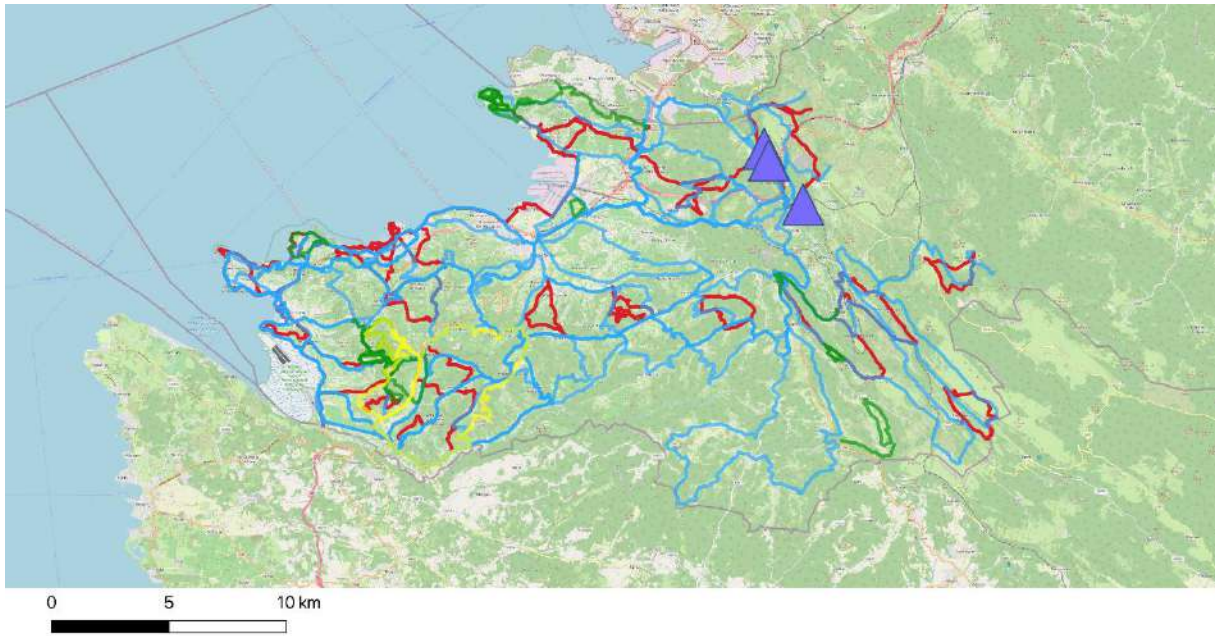
2 REZULTATI

V register so vključene vse poti, pri katerih se je prepoznalo upravljavca ali skrbnika poti. Vse poti so bile definirane v kategorije: pohodne, učne, kolesarske, konjeniške ali plezalne. Pri vsaki poti je navedena glavna kategorija poti, dodane pa so še vse ostale, za katere se pot uporablja. Vse učne poti so tudi pohodne poti, vendar je primarni namen drugačen, zato je bilo potrebno oblikovati kategorijo zase. Prav tako je med pohodne poti vključena mreža planinskih poti (POH_011), za katere skrbi Obalno planinsko društvo Koper. Pri pridobivanju podatkov za konjeniške poti je bil odziv zelo slab, le ena kontaktna oseba se je odzvala vabilu, zato lahko predvidevamo, da je stanje te kategorije v registru pomanjkljivo. Pomanjkljive so tudi vse poti v izdelavi, saj zanje ni bilo mogoče pridobiti podatkov do konca septembra. V izdelavi je vsaj še pet poti v Mestni občini Koper in ena v Občini Piran. Za Občino Izola bodo določeni podatki dosegljivi šele v letu 2021, skladno z zaključkom projekta, ki ima predvideno izdelavo novih poti.

Dolžina vseh poti vključenih v register skupaj s planinskimi potmi znaša 1555,3 km, brez planinskih poti (POH_011) pa 1279,2 km.



Zemljevid poti, vključenih v register – vse kategorije s planinskimi potmi



Zemljevid poti, vključenih v register – vse kategorije brez planinskih poti

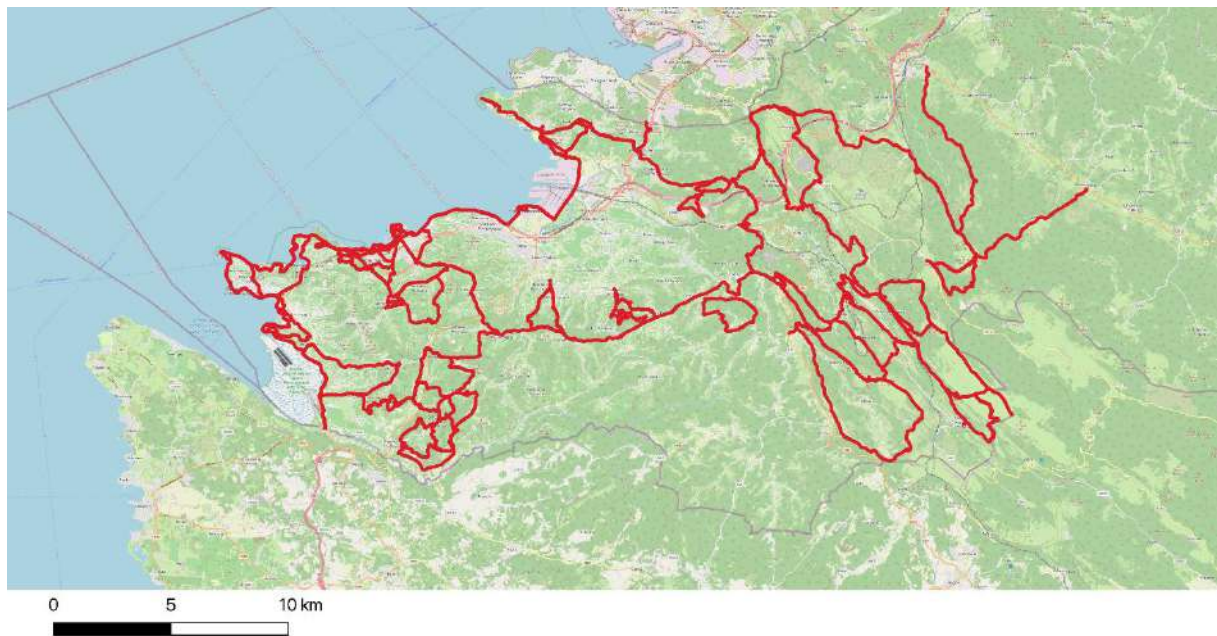
2.1 Pohodne poti

Seznam

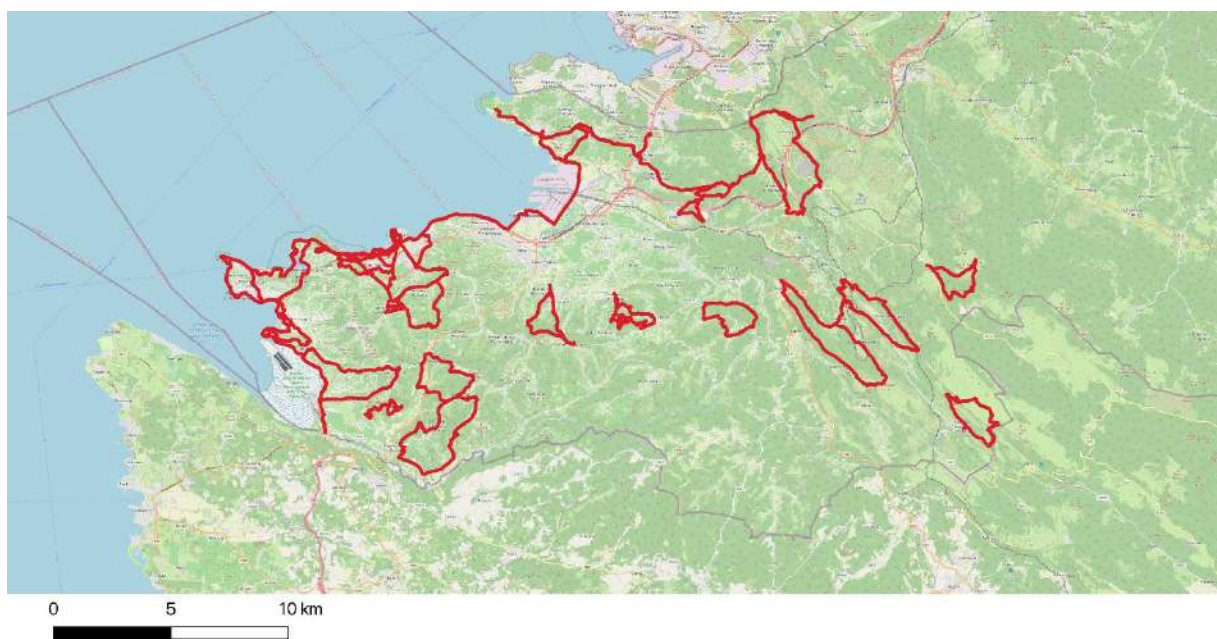
POH_001	Beblerjeva pot
POH_002	Boškarinova pot okoli Padne (P18)
POH_003	Dolga pot na hrib (P11)
POH_004	En krog čez Krog (P17)
POH_005	E12, Evropska pešpot E12 (Mediterska pešpot)
POH_006	E6, Evropska pešpot E6 (Ciglarjeva pot)
POH_007	Krajša pot na hrib (P10)
POH_008	Krožna pot po Izoli "Mala barka" (Pot spoznavanja morskih skrivnosti)
POH_009	Med oljčniki in rujem (P9), (Krožna pot Dekani-Tinjan-Dekani)
POH_010	Na cvetoči Slavnik (P1)
POH_011	Planinske poti Obalnega planinskega društva Koper
POH_012	Piranske krožne pešpoti - Piran
POH_013	Piranske krožne pešpoti - Seča
POH_014	Piranske krožne pešpoti - Strunjan
POH_015	Po poti dediščine Hrastovelj in okolice (P2)
POH_016	Po poti narcis (P6)
POH_017	Po poti oslovega hrbta (P7)
POH_018	Po Šavrinskem gričevju (P19)
POH_019	Pod plezalno steno (P3)
POH_020	Pomjanska pravljica (P5)
POH_021	Pot med razglednimi točkami oz. »vištami«
POH_022	Pot mimo vodnih virov in lepih razgledov (P16)
POH_023	Pot po soncu (P12)
POH_024	Pot za srce in ožilje (P8)
POH_025	Pot čudovitih razgledov Istre (P4)
POH_026	Slovenska planinska pot
POH_027	Sprehod po izolskih parkih
POH_028	Strunjanska dolina (P13)

Skupna dolžina pohodnih poti:

- skupaj s planinskimi potmi 613,3 km
- brez planinskih poti 337,2 km
- planinske poti 276,1 km.



Zemljevid pohodnih poti skupaj s planinskimi potmi



Zemljevid pohodnih poti brez planinskih poti

2.2 Učne poti

Seznam

UCN_001	Botanična pot
UCN_002	Gozdna učna pot Ressler gaj
UCN_003	Kašlerska pot
UCN_004	Učne poti Krajinskega parka Debeli rtič (Panoramska pot, Morska pot)
UCN_005	Movraž z Movraško valo
UCN_006	Obrobje Movraške vale
UCN_007	Po poteh graničarjev na Miljskem polotoku
UCN_008	Porečje reke Rižane - Vodarna Miši Porton
UCN_009	Pot po vodnih virih
UCN_0010	Rekreacijske poti
UCN_011	Strunjan v podobah morja
UCN_012	Učna pot v NR Škocjanski zatok
UCN_013	Vaška pot (po Kortah)
UCN_014	Zelena učna pot od Kubeda do Hrastovelj
UCN_015	Zelena učna pot Smokvica
UCN_016	Zelena učna pot: Smokvica (U1)

Skupna dolžina učnih poti: 97,9 km.



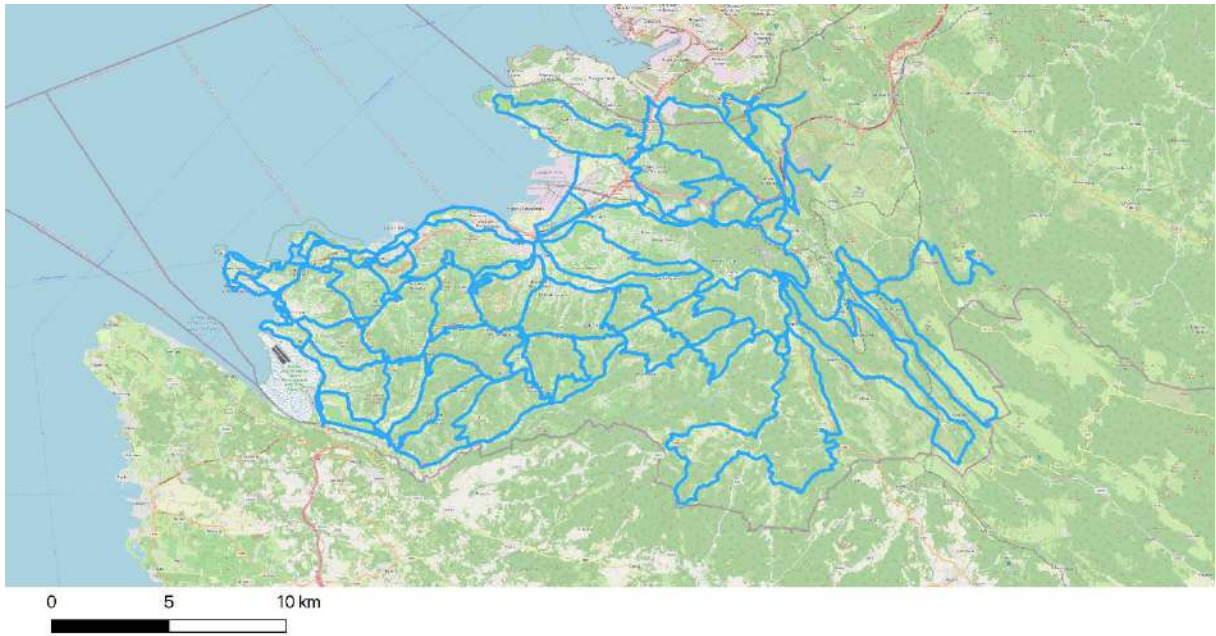
Zemljevid učnih poti

2.3 Kolesarske poti

Seznam

KOL_001	Adriabike - Zgornja Jadranska kolesarska pot
KOL_002	Čez Istro za zahtevne (K13)
KOL_003	Čez izolsko zaledje (K8)
KOL_004	Iz Portoroža na kavo v Izolo (K12)
KOL_005	Kdor išče, ta najde (K15)
KOL_006	Malo časa, dosti volje (K16)
KOL_007	Mimo krkavškega kamna (K10)
KOL_008	Na Socerb po lep razgled (K9)
KOL_009	Od kraškega roba do praga Čičarije (K4)
KOL_010	Parenzana - pot zdravja in prijateljstva (D8)
KOL_011	Parenzana - Obalna pot med Izolo in Koprom
KOL_012	Po dolini reke Dragonje (K6)
KOL_013	Po korteški strmini (K14)
KOL_014	Po poti istrskih vasic Kraškega roba (K3)
KOL_015	Po poti okrog Tinjana (K2)
KOL_016	Po poti tartufov in špargljev (K7)
KOL_017	Pot na Tinjan - od morja do kamna (K5)
KOL_018	S kolesom po Deželi refoška (K1)
KOL_019	Slovenska turnokolesarska pot
KOL_020	Čez drn in strn (K11)

Skupna dolžina kolesarskih poti: 793 km.



Zemljevid kolesarskih poti

2.4 Konjeniške poti

Seznam

- KON_001 Krajša konjeniška pot okoli Medljana (E3)
- KON_002 Od Medljana do Kroga (E1)
- KON_003 Čez Šmarje po dolini Dragonje (E2)

Skupna dolžina konjeniških poti: 51,1 km.

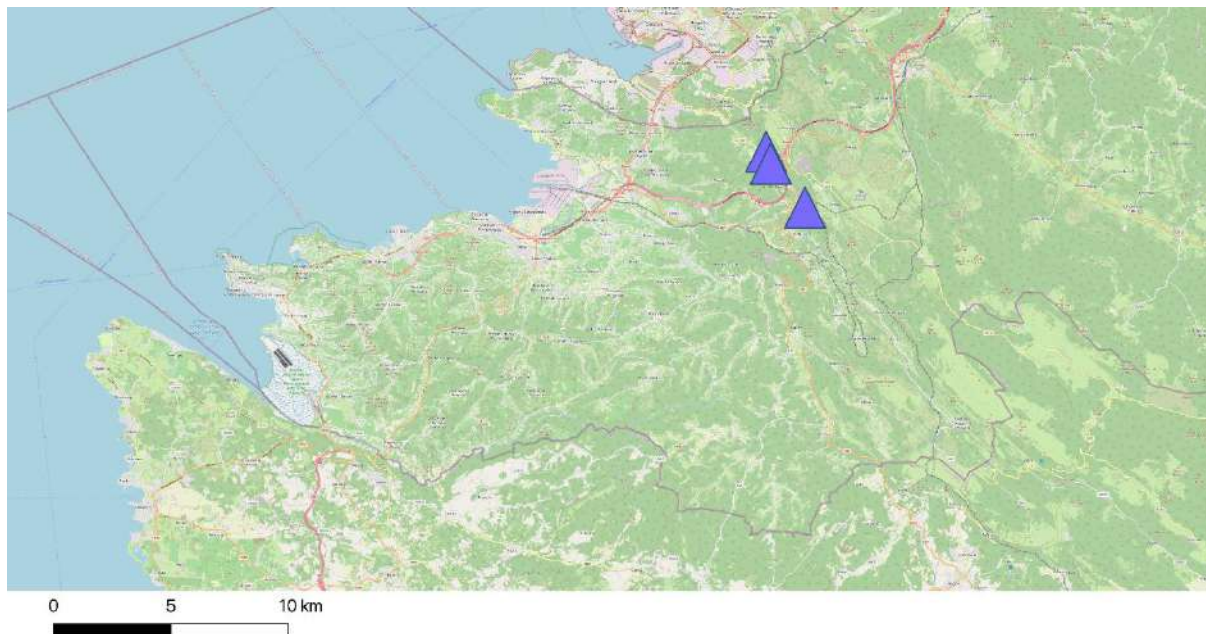


Zemljevid konjeniških poti

2.5 Plezalne poti

Seznam

PLE_001	Plezališče Črni Kal
PLE_002	Plezališče Mišja peč
PLE_003	Plezališče Osp



Zemljevid plezalnih poti

3 ZAKLJUČKI

Slovenska Obala je izjemno atraktivna in ima izdelane številne poti, katerih potencial temelji na razvoju celostnega produkta mreže enotno promoviranih in označenih poti.

Na osnovi rezultatov je mogoče podati nekaj splošnih zaključkov:

- pogosto je zaznati slabo razumevanje glede vloge upravljavcev in skrbnikov poti oziroma nedefinirana je razdelitev nalog med več uporabniki poti;
- v splošnem, je pri učnih poteh v primerjavi z drugimi, boljše definiran namen, upravljanje, označitev in dostopne informacije;
- pogosto so isti odseki poti vključeni v več uradno organiziranih poti;
- signalizacija in vzdrževanje ter namen uporabe poti je pogosto neusklajena in neenotna med različnimi skrbniki poti, kar povzroča zmedo pri orientaciji na terenu;
- glede na številčnost popisanih interesnih točk na poteh prednjačijo naravne in kulturne znamenitosti, medtem ko je gastronomija najslabše neposredno vpeta v ponudbo poti;
- pomanjkljiv je prispevek preteklih izvedenih projektov, ki so vključevali izdelave poti, saj ne prehaja do nadgradnje in predaje informacij za nadaljnji razvoj, ampak gre razvoj v popolnoma nove poti oziroma produkte;
- pri opustitvi razvoja poti iz preteklih projektov se ne poskrbi za odstranitev stare signalizacije na terenu;
- označitev kolesarskih poti se ureja posamezno po občinah, ne pa nivoju celotne slovenske Obale, kljub temu, da veliko kolesarskih tras prečka več občin;
- pomanjkljivo je sistemsko financiranje, ki bi pripomoglo k urejanju poti od vzdrževalnih del do markacij, signalizacije ipd.

Splošna priporočila za nadaljnji razvoj poti:

- jasno določiti upravljavce ter skrbnike poti zaradi rednega vzdrževanja in dostopa do podatkov o poteh;
- poenotiti upravljanje istih odsekov tras, ki so vključene v različne poti;
- povečati sodelovanje z Obalnim planinskim društvom Koper, ki ima na čez vse planinske poti na Obali in lokalnih društev ter domačinov, ki so stalno prisotni na terenu in najbolj poznajo stanje poti;
- uskladitev signalizacije poti skladno s [Pravilnikom o prometni signalizaciji in opremi na cestah](#) in že izdelanimi priporočili za celostno označevanje tematskih oziroma pohodnih in kolesarskih poti za informativne, pojasnjevalne in usmerjevalne table ter vmesno označevanje (PZS, KEUPS);
- upoštevati smernice za obiskovanje ter označevanje naravne in kulturne dediščine;
- pri načrtovanju izdelav novih poti, najprej pregledati obstoječe poti in poti, ki niso več v uporabi ter jih izboljšati, nadgraditi oziroma povezati.

4 ZAHVALA

Pri projektu priprave registra poti so sodelovali:

Alenka Pograjc, Jana Bolčič, Peter Žudić, Taja Šavron, Nina Jurinčič, Larisa Kunst, Iztok Škerlič, Dean Kocjančič, Aldo Zubin, Jože Prah, Karmen Bučar, Bojana Lipej, Franc Malečkar, Irena Sirotič Dobrila, Viktor Udovič, Maja Mahne, Marko Kodarin, Maša Šakara Sučević, Mladen Prebevšek, Neža Gregorič, Rozana Prešeren, Mitja Kaligarič, Katarina Kotnik, Gregor Fištravec, Janez Černilec.

5 REGISTER POTI

Beblerjeva pot

Kategorija poti:	pohodna	tematska
Občine, ki jih pot prečka:	Koper Ankaran	
Uradna spletna stran poti:	https://visitankaran.si/sl/kaj-poceti/po-beblerjevi-poti	



GPS: shrani [GPX](#) / [KML](#) datoteko

Krožna pot: Da	Dolžina poti: 6,4 km	Stopnja zahtevnosti: Manj zahtevna pot
-----------------------	-----------------------------	-----------------------------------------------

Ciljne skupine: družine | ljubitelji narave | šolarji

Interesne točke ali drugi produkti v okolici	
turistične atrakcije:	Beblerjeva hiša

gastronomija:	/
naravne znamenitosti:	pokopališče školjk pri Sv. Katarini, sredozemski slani travnik med Sv. Katarino in Sv. Nikolajem
kulturne znamenitosti:	Beblerjeva hiša
druge interesne točke:	/

Vzdrževanje: Pot je vzdrževana (v celoti prehodna in varna).

Pot je ustrezno označena: Deloma. I Na začetku poti stoji zemljevid z vrisano potjo. Na sami poti ni usmerjevalnih tabel.

Pot ima tudi druge interpretativne elemente oziroma orodja za razlago specifične tematike oziroma zgodbe: Da. I V okviru ureditve sredozemskega slanega travnika, ki ga je leta 2006 uresničil ZRSVN, poteka pot po mostovžu in so postavljene pojasnjevalne table o posebni flori in favni obrežnega močvirja.

Spremljajoča infrastruktura in storitve na poti				
parkirišče	dostop z javnim prevozom	WC	koši za smeti	klopi
da	da	ne	da	da
varnostne ograje	razgledne ploščadi	počivališča	gostinska ponudba	nakup lokalnih izdelkov
ne	ne	ne	da	ne

Pot je primerna za obiskovalce s posebnimi potrebami: Ne, saj jo je težko prilagoditi.

Pot vsebuje inovativne rešitve za obiskovalce s posebnimi potrebami: Ne.

Pot je vpeta in promovirana v lokalni ali regijski turistični ponudbi (TIC, LTO, TZS, hoteli, itd.): Nekatere informacije so na razpolago, ampak premalo promovirane oziroma vidne.

Omogočen je voden ogled poti: Da. I Po predhodnem dogovoru za organizirane skupine.

Viri financiranja	
izdelave poti:	proračun Občine Ankaran
vzdrževanja poti:	proračun Občine Ankaran
razvoja poti in promocije:	proračun Občine Ankaran

Druge informacije o potrebnih izboljšavah na poti: *Pot prečka dve občini, zato bi bilo potrebno za dober razvoj poti, medsebojno usklajevanje.*

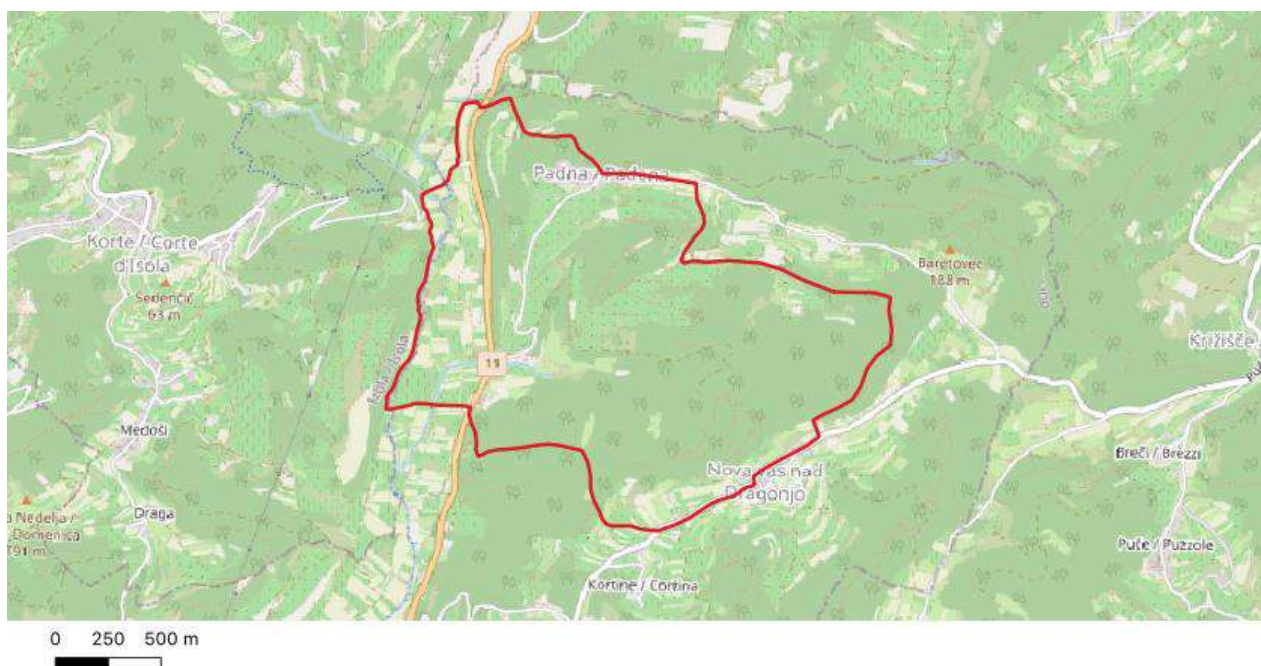
Glavni upravljevec poti	Upravljevec 2	Druge osebe, ki skrbijo za pot
Organizacija: Občina Ankaran Naslov: Jadranska cesta 66 Kraj: Ankaran Ime: Nina Priimek: Jurinčič E-pošta: nina.jurincic@gmail.com Tel.: 056653032	Organizacija: Mestna občina Koper Naslov: Verdijeva ulica 10 Kraj: 6000 Koper Ime: Andreja Priimek: Poklar E-pošta: andreja.poklar@koper.si Tel.: 056646386	Vloga: promocija poti Organizacija: TIC Ankaran Naslov: Regentova ulica 4A Kraj: Ankaran E-pošta: info@visitankaran.si Tel.: 056653043



Sredozemski slani travnik je naravna vrednota državnega pomena in pomembna interesna točka na poti.

Boškarinova pot okoli Padne (P18)

Kategorija poti:	pohodna kolesarska
Občine, ki jih pot prečka:	Piran Izola
Uradna spletna stran poti:	https://map.portoroz.si/#tours?tour=boskarinova-pot-okoli-padne



GPS: shrani [GPX](#) / [KML](#) datoteko

Krožna pot: Da	Dolžina poti: 7,9 km	Stopnja zahtevnosti: Srednje zahtevna pot
<i>Pohodna pot je srednje zahtevna, kot kolesarska pa manj zahtevna.</i>		

Ciljne skupine: gurmani | športniki | ljubitelji narave

Interesne točke ali drugi produkti v okolici	
turistične atrakcije:	praznik olja in bledeža v Padni
gastronomija:	restavracija Gold Istra, Kmetija Peroša, gostilna Na burji, vinarstvo Pucer z vrha, oljkarstvo Jerebica
naravne znamenitosti:	/
kulturne znamenitosti:	cerkev Sv. Blaža v Padni, Cerkev Marije Roženvenske v Novi vasi in 26 m visok zvonik zraven cerkve s kipom Sv. Jožefa, spomenik padlim v NOB
druge interesne točke:	vasi Padna in Nova vas

Vzdrževanje: Da, pot je vzdrževana (v celoti prehodna in varna).

Pot je ustrezno označena: Deloma. I *Usmerjevalne table in talne markacije.*

Pot ima potencial (zgodbo) oziroma možnost oblikovanja v tematsko pot: Ne.

Spremljajoča infrastruktura in storitve na poti				
parkirišče	dostop z javnim prevozom	WC	koši za smeti	klopi
da	da	ne	ne	ne
varnostne ograje	razgledne ploščadi	počivališča	gostinska ponudba	nakup lokalnih izdelkov
ne	ne	ne	da	da
Drugo:	Dostop z javnim prevozom zelo omejen.			

Pot je primerna za obiskovalce s posebnimi potrebami: Ne, saj jo je težko prilagoditi.

Pot je vpeta in promovirana v lokalni ali regijski turistični ponudbi (TIC, LTO, TZS, hoteli, itd.): Da, pot je aktivno promovirana.

Omogočen je voden ogled poti: Ne.

Viri financiranja	
izdelave poti:	Projekt Uživajmo podeželje I - Las Istre
vzdrževanja poti:	/
razvoja poti in promocije:	Projekt Uživajmo podeželje I - Las Istre

Druge informacije o poti: V Padni se nahaja TIC Padna, kjer je možno pridobiti več informacij o podeželju, kupiti lokalne produkte, najeti električno kolo.

Druge osebe, ki skrbijo za pot

Vloga: promocija

Organizacija: Turistično združenje Portorož g.i.z.

Naslov: Obala 16

Kraj: 6320 Portorož

Ime: Jana

Preimek: Bolčič

Email: jana@portoroz.si

Tel.: 056748260



Sistemska tabla s karto poti v Padni.

Publikacije: [shrani PDF datoteko](#)

Dolga pot na hrib (P11)

Kategorija poti:	pohodna
Občine, ki jih pot prečka:	Izola
Uradna spletna stran poti:	https://map.portoroz.si/#tours?tour=dolga-pot-na-hrib



GPS: shrani [GPX](#) / [KML](#) datoteko

Krožna pot: Da	Dolžina poti: 16,4 km	Stopnja zahtevnosti: Manj zahtevna pot
<p><i>Tehnično nezahtevna pot, skupne hoje je za 4 oziroma 5 ur po cestah in kolovozih. Priporočljiva športna ali lahka planinska obutev. Pot je uporabna v vseh letnih časih, razen v hudi vročini in močni burji. Zaradi utrjene podlage je primerna tudi za deževna obdobja.</i></p>		

Ciljne skupine: družine | športniki | ljubitelji narave

Interesne točke ali drugi produkti v okolici	
turistične atrakcije:	Arheološki park Simonov zaliv, lokomotiva Parenzane, hoteli Belvedere, San Simon resort, Delfin hotel ZDUS, Marina Izola
gastronomija:	kava bar Šaredin, gostilna Jasna na Dobravi
naravne znamenitosti:	Strunjanski klif
kulturne znamenitosti:	Loret - cerkva Marijinega rojstva, cerkva sv. Jakoba, ostanki rimske obmorske vile in pristanišča v Simonovem zalivu
druge interesne točke:	oljčniki in vinogradi, vodni viri, morska obala

Vzdrževanje: Pot je vzdrževana (v celoti prehodna in varna).

Pot je ustrezno označena: Deloma. I *Del poti poteka po pešpoti E6, ki je označena z rumeno-rdečimi markacijami.*

Pot ima potencial (zgodbo) oziroma možnost oblikovanja v tematsko pot: da.

Spremljajoča infrastruktura in storitve na poti				
parkirišče	dostop z javnim prevozom	WC	koši za smeti	klopi
da	da	ne	ne	ne
varnostne ograje	razgledne ploščadi	počivališča	gostinska ponudba	nakup lokalnih izdelkov
ne	ne	ne	da	ne

Pot je primerna za obiskovalce s posebnimi potrebami: Ne, saj jo je težko prilagoditi.

Pot je vpeta in promovirana v lokalni ali regijski turistični ponudbi (TIC, LTO, TZS, hoteli, itd.): Da, pot je aktivno promovirana.

Omogočen je voden ogled poti: Ne.

Viri financiranja	
izdelave poti:	Las Istre - Uživajmo podeželje I
vzdrževanja poti:	/
razvoja poti in promocije:	Las Istre - Uživajmo podeželje I

Druge osebe, ki skrbijo za pot

Vloga: promocija poti

Organizacija: Turistično združenje Izola / TIC Izola

Naslov: Sončno nabrežje 4

Kraj: Izola

Ime: Taja

Priimek: Šavron

E-pošta: taja.savron@izola.si

Tel.: 040450062



Del poti, ki poteka po poti E6.

Publikacije: [shrani PDF datoteko 1](#)

[shrani PDF datoteko 2](#)

En krog čez Krog (P17)

Kategorija poti:	pohodna
Občine, ki jih pot prečka:	Piran Izola
Uradna spletna stran poti:	https://map.portoroz.si/si#tours?tour=en-krog-cez-krog



GPS: shrani [GPX](#) / [KML](#) datoteko

Krožna pot: Da	Dolžina poti: 6,2 km	Stopnja zahtevnosti: Manj zahtevna pot
-----------------------	-----------------------------	-----------------------------------------------

Ciljne skupine: družine | eko-turisti | ljubitelji narave | šolarji

Interesne točke ali drugi produkti v okolici	
turistične atrakcije:	razgled na Krajinski park Sečoveljske soline, letališče Portorož
gastronomija:	/
naravne znamenitosti:	/
kulturne znamenitosti:	cerkev Sv. Onofrija in nekdanji benediktinski samostan, Marijina kapelica in vodnjak pri Krogu
druge interesne točke:	/

Vzdrževanje: Da, pot je vzdrževana (v celoti prehodna in varna).

Pot je ustrezno označena: Deloma. I *Usmerjevalne tablice in talne markacije postavljeno v okviru projekta LAS, Uživajmo podeželje I.*

Pot ima potencial (zgodbo) oziroma možnost oblikovanja v tematsko pot: Ne.

Spremljajoča infrastruktura in storitve na poti				
parkirišče	dostop z javnim prevozom	WC	koši za smeti	klopi
da	ne	ne	ne	ne
varnostne ograje	razgledne ploščadi	počivališča	gostinska ponudba	nakup lokalnih izdelkov
ne	ne	ne	ne	ne

Pot je primerna za obiskovalce s posebnimi potrebami: Ne, saj jo je težko prilagoditi.

Pot je vpeta in promovirana v lokalni ali regijski turistični ponudbi (TIC, LTO, TZS, hoteli, itd.): Da, pot je aktivno promovirana.

Omogočen je voden ogled poti: Ne.

Viri financiranja	
izdelave poti:	Projekt Uživajmo podeželje - Las Istre
vzdrževanja poti:	/
razvoja poti in promocije:	Projekt Uživajmo podeželje - Las Istre

Druge osebe, ki skrbijo za pot

Vloga: promocija

Organizacija: Turistično združenje Portorož g.i.z.

Naslov: Obala 16

Kraj: 6320 Portorož

Ime: Jana

Priimek: Bolčič

Email: jana@portoroz.si

Tel.: 056748260

Publikacije: [shrani PDF datoteko](#)

E12, Evropska pešpot E12 (Meditersanska pešpot)

Kategorija poti:	pohodna kolesarska	tematska
Občine, ki jih pot prečka:	Piran Izola Koper Ankaran Druge	
Uradna spletna stran poti:	https://eupoti.com/e_12.htm https://www.era-ewv-ferp.org/e-paths/ http://www.era-ewv-ferp.com/walking-in-europe/e-paths/	



GPS: shrani [GPX](#) / [KML](#) datoteko

Krožna pot: Ne	Dolžina poti: 45,2 km	Stopnja zahtevnosti: Manj zahtevna pot
-----------------------	------------------------------	-----------------------------------------------

Ciljne skupine: družine | gurmani | eko-turisti | športniki | ljubitelji narave | šolarji

Interesne točke ali drugi produkti v okolici	
turistične atrakcije:	številni hoteli ob poti, Thalasso spa na solinah Lepa Vida
gastronomija:	gostinska ponudba ob poti
naravne znamenitosti:	Naravni rezervat Škocjanski zatok, Krajinski park Strunjan, Krajinski park Sečoveljske soline
kulturne znamenitosti:	stara mestna jedra Kopra, Izole in Pirana
druge interesne točke:	kontrolne točke (žig): Korta bar v Ankaranu, Terme Krka v Strunjanu, Krajinski park Sečoveljske soline (žig v skrinjici ob rampi za vstop v Solinarski muzej, ob Dragonji)

Vzdrževanje: Pot je vzdrževana (v celoti prehodna in varna).

Pot je ustrezno označena: Deloma. I *Manjkata še tabli na začetku in koncu poti, ob meji z Italijo in Hrvaško. Sicer pa je pot v celoti označena z markacijo, po velikosti in obliki enako Knafelčevi markaciji, s to razliko, da rumeno piko obkroža rdeč kolobar.*

Pot ima tudi druge interpretativne elemente oziroma orodja za razlago specifične tematike oziroma zgodbe: Ne.

Spremljajoča infrastruktura in storitve na poti				
parkirišče	dostop z javnim prevozom	WC	koši za smeti	klopi
da	da	da	da	da
varnostne ograje	razgledne ploščadi	počivališča	gostinska ponudba	nakup lokalnih izdelkov
da	da	da	da	da

Pot je primerna za obiskovalce s posebnimi potrebami: Deloma. I *Občasno so na poti stopnice.*

Pot vsebuje inovativne rešitve za obiskovalce s posebnimi potrebami: Ne.

Pot je vpeta in promovirana v lokalni ali regijski turistični ponudbi (TIC, LTO, TZS, hoteli, itd.): Nekatere informacije so na razpolago, ampak premalo promovirane oziroma vidne.

Omogočen je voden ogled poti: Ne.

Viri financiranja	
izdelave poti:	KEUPS
vzdrževanja poti:	KEUPS, PZS, Obalno planinsko društvo Koper
razvoja poti in promocije:	KEUPS

Druge informacije o potrebnih izboljšavah na poti: *Potrebno je urediti sistemsko financiranje.*

Glavni upravljavec poti	Upravljavec 2	Upravljavec 3
<p>Organizacija: Obalno planinsko društvo Koper</p> <p>Naslov: Agrarne reforme 15</p> <p>Kraj: 6000 Koper</p> <p>Ime: Aldo</p> <p>Priimek: Zubin</p> <p>E-pošta: aldo.zubin@gmail.com, opd.koper@gmail.com</p> <p>Tel.: 040453819</p>	<p>Organizacija: Komisija za evropske pešpote v Sloveniji (KEUPS), ki so jo ustanovile Zavod za gozdove Slovenije, Planinska zveza Slovenije, Turistična zveza Slovenije, Zveza gozdarskih društev Slovenije)</p> <p>Naslov: Večna pot 2</p> <p>Kraj: 1000 Ljubljana</p> <p>Ime: Jože</p> <p>Priimek: Prah</p> <p>E-pošta: keups.slo@gmail.com, joze.prah@amis.net</p> <p>Tel.: 041657560</p>	<p>Organizacija: ZGS OE Sežana</p> <p>Naslov: Partizanska 49</p> <p>Kraj: 6210 Sežana</p> <p>Ime: Bogdan</p> <p>Priimek: Magajna</p> <p>E-pošta: bogdan.magajna@zgs.si</p>

Druge osebe, ki skrbijo za pot

Vloga: promocija, skrbništvo

Organizacija: KEUPS

Naslov: Večna pot 2

Kraj: 1000 Ljubljana

Ime: Jože

Priimek: Prah

E-pošta: joze.prah@amis.neti

Tel.: 041657560



Markacija evropskih pešpoti.

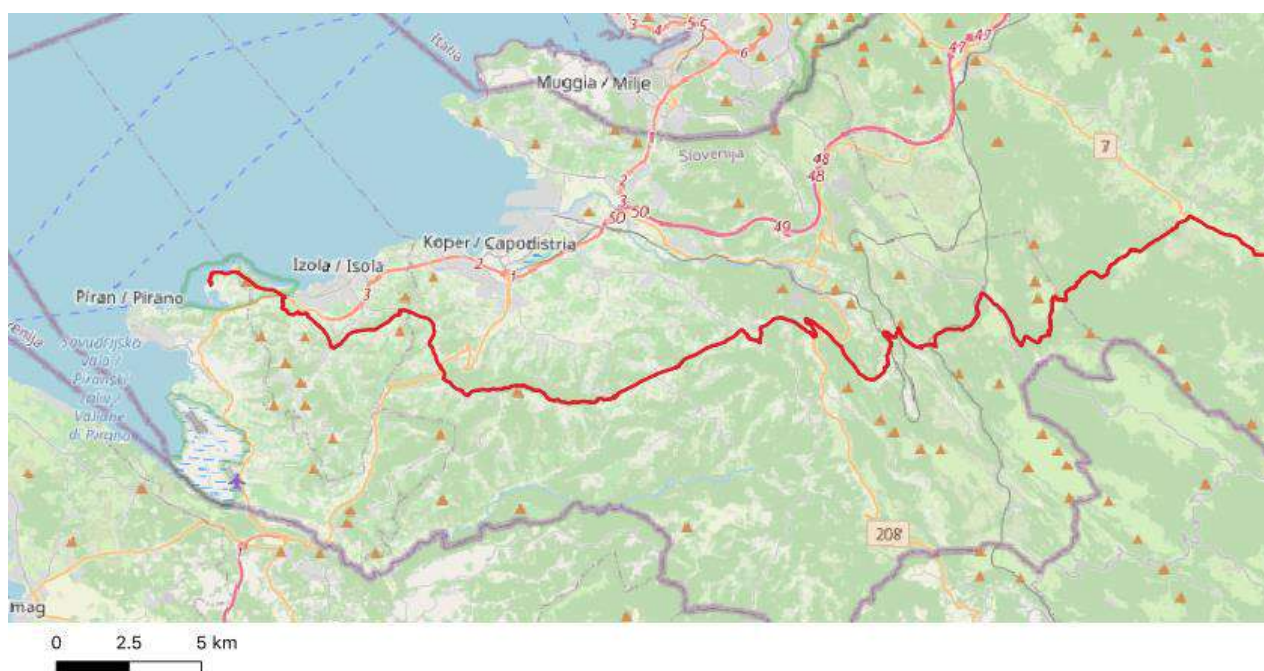


Evropske pešpoti v Sloveniji.

Publikacije: [shrani PDF datoteko](#)

E6, Evropska pešpot E6 (Ciglarjeva pot)

Kategorija poti:	pohodna
Občine, ki jih pot prečka:	Piran Koper Druge
Uradna spletna stran poti:	https://eupoti.com/e6.htm https://www.era-ewv-ferp.org/e-paths/ http://www.era-ewv-ferp.com/walking-in-europe/e-paths/



Obalni del poti.

GPS: shrani [GPX](#) / [KML](#) datoteko



Celotna trasa poti.

Krožna pot: Ne	Dolžina poti: 46,8 km	Stopnja zahtevnosti: Manj zahtevna pot
-----------------------	------------------------------	-----------------------------------------------

Ciljne skupine: družine | eko-turisti | ljubitelji narave

Interesne točke ali drugi produkti v okolici	
turistične atrakcije:	vrh Slavnika s Tumovo kočo
gastronomija:	gostinska podnudba ob poti
naravne znamenitosti:	Krajinski park Strunjan, Naravni spomenik Slavnik
kulturne znamenitosti:	taborska cerkev sv. Trojice z znamenitimi freskami, kip Šavrinke, Pohlenova galerija v Hrastovljah, peterokraki zvonik in cerkev sv. Florjana v Kubedu
druge interesne točke:	kontrolne točke (žig): gostilna Baša v Materiji, Tumova kočna na Slavniku, Gostilna Švab v Hrastovljah, Gostilna Jakomin v Kubedu, okrepčevalnica Markežič v Šmarjah, Terme Krka Talaso Strunjan v Strunjanu

Vzdrževanje: Pot je vzdrževana (v celoti prehodna in varna).

Pot je ustrezno označena: Da. | *Pot je v celoti označena z markacijo, po velikosti in obliki enako Knafelčevi markaciji, s to razliko, da rumeno piko obkroža rdeč kolobar.*

Pot ima potencial (zgodbo) oziroma možnost oblikovanja v tematsko pot: Da. | *Potencial imajo posamezni odseki poti.*

Spremljajoča infrastruktura in storitve na poti				
parkirišče	dostop z javnim prevozom	WC	koši za smeti	klopi
da	da	da	da	da
varnostne ograje	razgledne ploščadi	počivališča	gostinska ponudba	nakup lokalnih izdelkov
da	da	da	da	da

Pot je primerna za obiskovalce s posebnimi potrebami: Deloma.

Pot vsebuje inovativne rešitve za obiskovalce s posebnimi potrebami: Ne.

Pot je vpeta in promovirana v lokalni ali regijski turistični ponudbi (TIC, LTO, TZS, hoteli, itd.): Nekatere informacije so na razpolago, ampak premalo promovirane oziroma vidne.

Omogočen je voden ogled poti: Da. | *KEUPS, Obalno planinsko društvo Koper.*

Viri financiranja	
izdelave poti:	KEUPS
vzdrževanja poti:	KEUPS, PZS, Obalno planinsko društvo Koper
razvoja poti in promocije:	KEUPS

Glavni upravljavec poti	Upravljavec 2	Upravljavec 3
--------------------------------	----------------------	----------------------

<p>Organizacija: Obalno planinsko društvo Koper Agrarne reforme 15 6000 Koper</p> <p>Naslov: Agrarne reforme 15</p> <p>Kraj: 6000 Koper</p> <p>Ime: Aldo</p> <p>Priimek: Zubin</p> <p>E-pošta: aldo.zubin@gmail.com, opd.koper@gmail.com</p> <p>Tel.: 040453819</p>	<p>Organizacija: Komisija za evropske pešpoti v Sloveniji (KEUPS), , ki so jo ustanovile Zavod za gozdove Slovenije, Planinska zveza Slovenije, Turistična zveza Slovenije, Zveza gozdarskih društev Slovenije)</p> <p>Naslov: Večna pot 2</p> <p>Kraj: 1000 Ljubljana</p> <p>Ime: Jože</p> <p>Priimek: Prah</p> <p>E-pošta: keups.slo@gmail.com, joze.prah@amis.net</p> <p>Tel.: 041657560</p>	<p>Organizacija: ZGS OE Sežana</p> <p>Naslov: Partizanska 49</p> <p>Kraj: 6210 Sežana</p> <p>Ime: Bogdan</p> <p>Priimek: Magajna</p> <p>E-pošta: bogdan.magajna@zgs.si</p>
----------------------------------------------------------------------------------------------------------------------------------------------------------------------------------------------------------------------------------------------------------------------------------------------------------------------	--------------------------------------------------------------------------------------------------------------------------------------------------------------------------------------------------------------------------------------------------------------------------------------------------------------------------------------------------------------------------------------------------------------------------------------------------	----------------------------------------------------------------------------------------------------------------------------------------------------------------------------------------------------------------------

<p>Druge osebe, ki skrbijo za pot</p> <p>Vloga: promocija, skrbništvo</p> <p>Organizacija: KEUPS</p> <p>Naslov: Večna pot 2</p> <p>Kraj: 1000 Ljubljana</p> <p>Ime: Jože</p> <p>Priimek: Prah</p> <p>E-pošta: joze.prah@amis.neti</p> <p>Tel.: 041657560</p>



Zaključek poti E6 v Strunjanu.



Oznaka evropskih pešpoti, ki se pogosto nahaja skupaj z markacijo.



Markacija evropskih pešpoti.

Krajša pot na hrib (P10)

Kategorija poti:	pohodna
Občine, ki jih pot prečka:	Izola
Uradna spletna stran poti:	https://map.portoroz.si/#tours?tour=krajisa-pot-na-hrib



GPS: shrani [GPX](#) / [KML](#) datoteko

Krožna pot: Da	Dolžina poti: 10,5 km	Stopnja zahtevnosti: Manj zahtevna pot
<p><i>Tehnično nezahtevna pot, skupne hoje je za do 3,5 ure po cestah in kolovozih. Priporočljiva športna ali lahka planinska obutev, pot je uporabna v vseh letnih časih, razen v hudi vročini in močni burji. Zaradi utrjene podlage je primerna tudi za deževna obdobja.</i></p>		

Ciljne skupine: družine | eko-turisti | športniki | ljubitelji narave | šolarji

Interesne točke ali drugi produkti v okolici	
turistične atrakcije:	Arheološki park Simonov zaliv, Delfin hotel ZDUS, Marina Izola
gastronomija:	izletniška kmetija Baredi, kava bar Šaredin, pizzerija Primavera in drugi lokali v Jagodju
naravne znamenitosti:	Strunjanski klif
kulturne znamenitosti:	cerkva sv. Jakoba, ostanki rimske obmorske vile in pristanišča v Simonovem zalivu
druge interesne točke:	oljčniki in vinogradi, vodni viri, morska obala

Vzdrževanje: Pot je vzdrževana (v celoti prehodna in varna).

Pot je ustrezno označena: Deloma. I *Del poti poteka po pešpoti E6, ki je označena z rumeno-rdečimi markacijami.*

Pot ima potencial (zgodbo) oziroma možnost oblikovanja v tematsko pot: Da.

Spremljajoča infrastruktura in storitve na poti				
parkirišče	dostop z javnim prevozom	WC	koši za smeti	klopi
da	ne	ne	da	ne
varnostne ograje	razgledne ploščadi	počivališča	gostinska ponudba	nakup lokalnih izdelkov
ne	ne	ne	da	ne

Pot je primerna za obiskovalce s posebnimi potrebami: Ne, vendar bi lahko bila prilagojena.

Pot je vpeta in promovirana v lokalni ali regijski turistični ponudbi (TIC, LTO, TZS, hoteli, itd.): Nekatere informacije so na razpolago, ampak premalo promovirane oziroma vidne.

Omogočen je voden ogled poti: Ne.

Viri financiranja	
izdelave poti:	Projekt Uživajmo podeželje - Las Istre
vzdrževanja poti:	/
razvoja poti in promocije:	Projekt Uživajmo podeželje - Las Istre

Druge osebe, ki skrbijo za pot

Vloga: promocija poti

Organizacija: Turistično združenje Izola / TIC Izola

Naslov: Sončno nabrežje 4

Kraj: Izola

Ime: Taja

Priimek: Šavron

E-pošta: taja.savron@izola.si

Tel.: 040450062

Publikacije: [shrani PDF datoteko](#)

Krožna pot po Izoli "Mala barka" (Pot spoznavanja morskih skrivnosti)

Kategorija poti:	pohodna	tematska
Občine, ki jih pot prečka:	Izola	
Uradna spletna stran poti:	https://www.visitizola.com/dozivetja/odrinimo-na-pot-spoznavanja-morskih-skrivnosti http://www.malabarka.eu/uncategorized-sl/uplovimo-u-otkrivanje-morskih-tajni/	



GPS: shrani [GPX](#) / [KML](#) datoteko

Krožna pot: Da	Dolžina poti: 7,1 km	Stopnja zahtevnosti: Manj zahtevna pot
-----------------------	-----------------------------	-----------------------------------------------

Ciljne skupine: družine | gurmani | ljubitelji narave

Interesne točke ali drugi produkti v okolici	
turistične atrakcije:	hotelski kompleks Belvedere, Arheološki park Simonov zaliv, Izolana - Hiša morja
gastronomija:	gostinska ponudba v mestu Izola
naravne znamenitosti:	Krajinski park Strunjan
kulturne znamenitosti:	stara mestno jedro Izole, ostanki rimske obmorske vile in pristanišča v Simonovem zalivu
druge interesne točke:	domača tržnica je v Drevoredu 1. maja ("Ruba sz moje njive"), svetilnik v Izoli

Vzdrževanje: Pot je vzdrževana (v celoti prehodna in varna).

Pot je ustrezno označena: Da. | *Postojanke so označene z markacijami.*

Pot ima tudi druge interpretativne elemente oziroma orodja za razlago specifične tematike oziroma zgodbe: Da. | *Poleg markacij so tudi pojasnjevalne table in video sredstva v Izolani - hiši morja ter pojasnjevalne table in interpretacijski center v Arheološkem parku Simonov zaliv. V okviru projekta je bilo realiziranih veliko [promocijskih video posnetkov](#).*

Spremljajoča infrastruktura in storitve na poti				
parkirišče	dostop z javnim prevozom	WC	koši za smeti	klopi
da	da	da	da	da
varnostne ograje	razgledne ploščadi	počivališča	gostinska ponudba	nakup lokalnih izdelkov
ne	da	ne	da	da

Pot je primerna za obiskovalce s posebnimi potrebami: Deloma.

Pot vsebuje inovativne rešitve za obiskovalce s posebnimi potrebami: Ne.

Pot je vpeta in promovirana v lokalni ali regijski turistični ponudbi (TIC, LTO, TZS, hoteli, itd.): Da, pot je aktivno promovirana.

Omogočen je voden ogled poti: Deloma. | *Lokalni turistični vodniki izvajajo vodenja v starem mestnem jedru, kjer poteka del poti.*

Viri financiranja	
izdelave poti:	Mala barka 2, Projekt ohranjanja pomorske dediščine severnega jadrana
vzdrževanja poti:	/
razvoja poti in promocije:	Mala barka 2, Projekt ohranjanja pomorske dediščine severnega jadrana

Druge osebe, ki skrbijo za pot

Vloga: Promocija poti

Organizacija: Turistično združenje Izola/ TIC Izola

Naslov: Sončno nabrežje 4

Kraj: Izola

Ime: Taja

Priimek: Šavron

E-pošta: taja.savron@izola.si

Tel.: 040450062

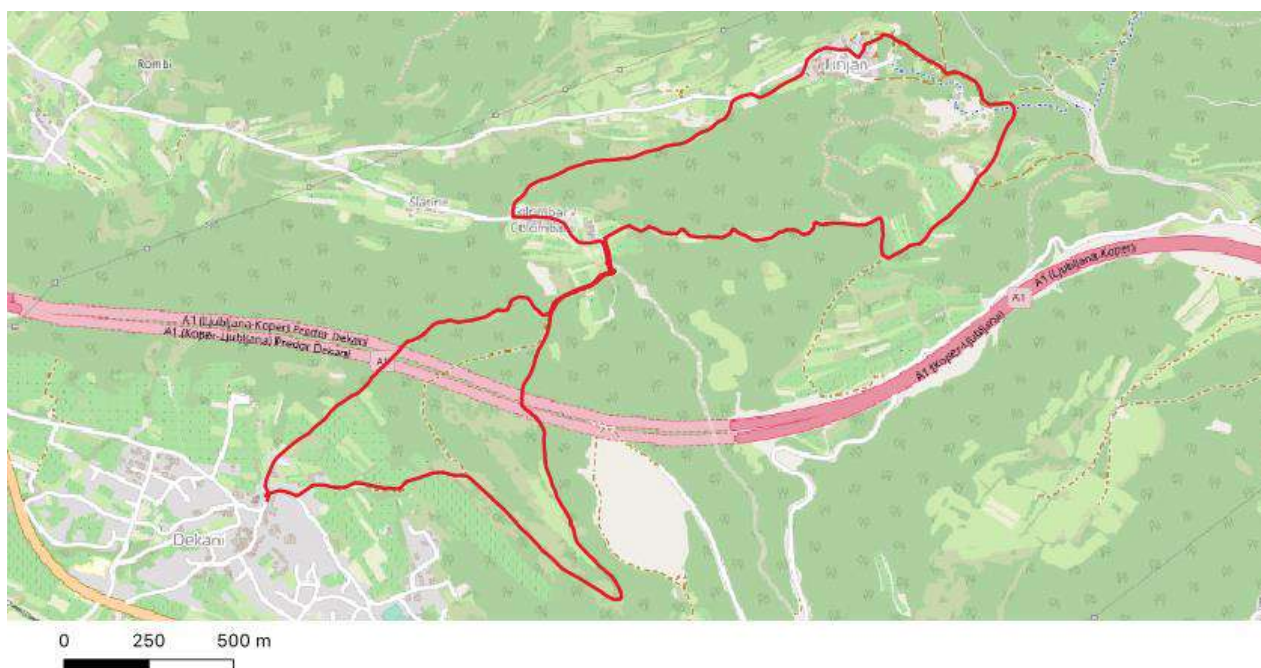


Izolana - hiša morja (visitizola.com).

Publikacije: [shrani PDF datoteko](#)

Med oljčniki in rujem (P9), (Krožna pot Dekani-Tinjan-Dekani)

Kategorija poti:	pohodna	tematska
Občine, ki jih pot prečka:	Koper	
Uradna spletna stran poti:	https://visitkoper.si/dozivetja/med-oljcniki-in-rujem-p9/	



GPS: shrani [GPX](#) / [KML](#) datoteko

Krožna pot: Da	Dolžina poti: 7,8 km	Stopnja zahtevnosti: Manj zahtevna pot
<p><i>Nezahtevna pot po kolovozih in stezah, primerna za športno ali lahko planinsko obutev. Priporočljiva je v vseh letnih časih, saj je utrjena, večinoma zaščitena pred sunki burje in v večjem delu poteka v senci gozda.</i></p>		

Ciljne skupine: družine | športniki | ljubitelji narave | šolarji

Interesne točke ali drugi produkti v okolici	
turistične atrakcije:	/
gastronomija:	gostinska ponudba v Dekanih
naravne znamenitosti:	slap nad Dekani
kulturne znamenitosti:	gručasta vasica Tinjan s cerkvijo sv. Mihaela, cerkev Marijinega vnebovzetja iz leta 1229 v Dekanih
druge interesne točke:	veliko razglednih točk na Koprski zaliv, bližnje Šavrinsko gričevje, Kraški rob, Osapsko dolino, obsežni oljčniki in vinogradi

Vzdrževanje: Pot je vzdrževana (v celoti prehodna in varna).

Pot je ustrezno označena: Da.

Pot ima tudi druge interpretativne elemente oziroma orodja za razlago specifične tematike oziroma zgodbe: Ne.

Spremljajoča infrastruktura in storitve na poti				
parkirišče	dostop z javnim prevozom	WC	koši za smeti	klopi
da	da	da	da	da
varnostne ograje	razgledne ploščadi	počivališča	gostinska ponudba	nakup lokalnih izdelkov
ne	da	da	da	da
Drugo:	Nakup lokalnih izdelkov v vasi.			

Pot je primerna za obiskovalce s posebnimi potrebami: Ne, vendar bi lahko bila prilagojena. I *Za gluhe in naglušne DA, za slepe in slabovidne težko.*

Pot je vpeta in promovirana v lokalni ali regijski turistični ponudbi (TIC, LTO, TZS, hoteli, itd.): Da, pot je aktivno promovirana.

Omogočen je voden ogled poti: Da. I *Obalno planinsko društvo Koper, Turistično društvo Dekani in turistične agencije (npr. T.A. Istranka www.istranka.si).*

Viri financiranja	
izdelave poti:	LAS projekt
vzdrževanja poti:	LAS projekt
razvoja poti in promocije:	občinski proračun

Druge informacije o poti: *Turistično društvo (TD) Dekani organizira vsako leto v oktobru pohod po poti. Nasploh je TD Dekani zelo aktivno tudi pri čiščenju celotne poti.*

Glavni upravljavec poti	Upravljavec 2	Upravljavec 3
Organizacija: Mestna občina Koper Naslov: Verdijevega ulica 10 Kraj: 6000 Koper Ime: Andreja Priimek: Poklar E-pošta: andreja.poklar@koper.si Tel.: 056646386	Organizacija: Obalno planinsko društvo Koper Naslov: Agrarne reforme 15 Kraj: 6000 Koper Ime: Aldo Priimek: Zubin E-pošta: aldo.zubin@gmail.com Tel.: 040453819	Organizacija: Turistično društvo Dekani Naslov: Dekani 209 Kraj: 6271 Dekani Ime: Andrej Priimek: Šturman E-pošta: td.dekani@gmail.com

Druge osebe, ki skrbijo za pot

Vloga: urejanje in vzdrževanje ter čiščenje

Organizacija: Turistično društvo Dekani

Naslov: Dekani 209

Kraj: 6271 Dekani

Ime: Andrej

Priimek: Šturman

E-pošta: td.dekani@gmail.com

Tel.: 040450062



Cerkev Marijinega vnebovzetja (arhiv MOK).



Markacija na poti (P. Žudić)

Publikacije: [shrani PDF datoteko 1](#)

[shrani PDF datoteko 2](#)

Na cvetoči Slavnik (P1)

Kategorija poti:	pohodna	tematska
Občine, ki jih pot prečka:	Koper	
Uradna spletna stran poti:	https://visitkoper.si/dozivetja/na-cvetoci-slavnik-p1/	



GPS: shrani [GPX](#) / [KML](#) datoteko

Krožna pot: Da	Dolžina poti: 7,8 km	Stopnja zahtevnosti: Srednje zahtevna poti
<i>Srednje zahtevna pot s precejšnjim vzponom.</i>		

Ciljne skupine: družine | eko-turisti | športniki | ljubitelji narave | šolarji

Interesne točke ali drugi produkti v okolici	
turistične atrakcije:	vrh Slavnika s Tumovo kočo
gastronomija:	gostilna v Podgorju in kočna na Slavniku
naravne znamenitosti:	bogata flora
kulturne znamenitosti:	značilna istrsko-kraška vasica Podgorje s kamnitimi portali dvorišč
druge interesne točke:	razgledi na Tržaški in Koprski zaliv z zaledjem, Brkine in Čičarijo

Vzdrževanje: Pot je vzdrževana (v celoti prehodna in varna).

Pot je ustrezno označena: Da. I *Knafelčeva markacija (bel krog, obkrožen z rdečo obrobo) označuje planinsko pot.*

Pot ima tudi druge interpretativne elemente oziroma orodja za razlago specifične tematike oziroma zgodbe: Da. I *S pojasnjevalnimi tablami, ki jih je postavil ZRSVN, so predstavljene naravne znamenitosti Naravnega spomenika Slavnik kot zavarovanega območja narave.*

Spremljajoča infrastruktura in storitve na poti				
parkirišče	dostop z javnim prevozom	WC	koši za smeti	klopi
da	da	da	da	da
varnostne ograje	razgledne ploščadi	počivališča	gostinska ponudba	nakup lokalnih izdelkov
ne	da	da	da	da

Pot je primerna za obiskovalce s posebnimi potrebami: Ne, saj jo je težko prilagoditi.

Pot je vpeta in promovirana v lokalni ali regijski turistični ponudbi (TIC, LTO, TZS, hoteli, itd.): Da, pot je aktivno promovirana.

Omogočen je voden ogled poti: Da. | *Obalno planinsko društvo Koper in turistične agencije (npr. T.A. Istranka www.istranka.si in T.A. Autentica www.autentica.si).*

Viri financiranja	
izdelave poti:	LAS projekt, občinski proračun
vzdrževanja poti:	LAS projekt, občinski proračun
razvoja poti in promocije:	občinski proračun

Druge informacije o poti: *Aktivno je turistično društvo Slavniki Podgorje.*

Glavni upravljavec poti	Upravljavec 2
Organizacija: Mestna občina Koper	Organizacija: Obalno planinsko društvo Koper
Naslov: Verdijevega ulica 10	Naslov: Agrarne reforme 15
Kraj: 6000 Koper	Kraj: 6000 Koper
Ime: Andreja	Ime: Aldo
Priimek: Poklar	Priimek: Zubin
E-pošta: andreja.poklar@koper.si	E-pošta: aldo.zubin@gmail.com
Tel.: 056646386	Tel.: 040453819



Markacija na poti Las Istre (P. Žudič)



Izobraževalne table (ZRSVN OE Piran).



Izobraževalne table (ZRSVN OE Piran).

Publikacije: [shrani PDF datoteko 1](#)

[shrani PDF datoteko 2](#)

Planinske poti Obalnega planinskega društva Koper

Kategorija poti:	pohodna
Občine, ki jih pot prečka:	Koper Izola Piran
Uradna spletna stran poti:	https://www.pzs.si/drustva.php?pid=10



GPS: shrani [GPX](#) / [KML](#) datoteko

Dolžina poti skupaj: **276,1 km**

Stopnja zahtevnosti: **Manj zahtevne poti**

Obalno planinsko društvo Koper je skrbnik za 118 odsekov poti v skupni dolžini 243,8 km, ki so opredeljene kot manj zahtevne.

Seznam odsekov poti in interesnih točk v okolici (na povezavi)

Ankaran - Debeli rtič	http://www.planinske-poti.si/poti.php?pid=2805
Ankaran - Socerb	http://www.planinske-poti.si/poti.php?pid=299
Gračišče - Lačna - Krog - Gračišče	http://www.planinske-poti.si/poti.php?pid=1174
Grbska Vala - Bandel - Padna - Nova vas - Krkavče - Križišče (skrbnik poti: Planinsko društvo Izola)	http://www.planinske-poti.si/poti.php?pid=1313
Hrastovlje - Lačna	http://www.planinske-poti.si/poti.php?pid=2284
Hrastovlje - Podpeč	http://www.planinske-poti.si/poti.php?pid=1289
Hrastovlje - Pomjan	http://www.planinske-poti.si/poti.php?pid=2283
Hrpelje - Slavnik (skrbnik poti: Planinsko društvo Slavnik)	http://www.planinske-poti.si/poti.php?pid=1114
Križišče - Mačkujek - Sv. Peter (skrbnik poti: Planinsko društvo Izola)	http://www.planinske-poti.si/poti.php?pid=1318
Krožna pot po Sv. Petru (skrbnik poti: Planinsko društvo Izola)	http://www.planinske-poti.si/poti.php?pid=1317
Markovščina - Slavnik	http://www.planinske-poti.si/poti.php?pid=297
Materija - Slavnik (skrbnik poti: Planinsko društvo Slavnik)	http://www.planinske-poti.si/poti.php?pid=1184
Nova vas - Krkavče (skrbnik poti: Planinsko društvo Izola)	http://www.planinske-poti.si/poti.php?pid=1315
Ob slovenski obali E12	http://www.planinske-poti.si/poti.php?pid=2914
Osp - Kastelec - Socerb	http://www.planinske-poti.si/poti.php?pid=2287
Podgorje - Slavnik	http://www.planinske-poti.si/poti.php?pid=296
Podgorje - Slavnik daljša	http://www.planinske-poti.si/poti.php?pid=1113

Podpeč - Kojnik	http://www.planinske-poti.si/poti.php?pid=2762
Podpeč - Runa - Kojnik	http://www.planinske-poti.si/poti.php?pid=2285
Podpeč - Sv. Štefan	http://www.planinske-poti.si/poti.php?pid=1312
Pot Vinka Lovrečiča	http://www.planinske-poti.si/poti.php?pid=1050
Praproče - Črni Kal - Socerb	http://www.planinske-poti.si/poti.php?pid=1177
Rižana - Lačna	http://www.planinske-poti.si/poti.php?pid=1062
Rižana - Osp - Socerb	http://www.planinske-poti.si/poti.php?pid=1176
Sečovlje - Padna (skrbnik poti: Planinsko društvo Izola)	http://www.planinske-poti.si/poti.php?pid=1316
Skadanščina - Slavnik	http://www.planinske-poti.si/poti.php?pid=2289
Socerb - Slavnik	http://www.planinske-poti.si/poti.php?pid=298
Strunjan - Ronek - Pomjan	http://www.planinske-poti.si/poti.php?pid=1222
Šmarje - Padna (skrbnik poti: Planinsko društvo Izola)	http://www.planinske-poti.si/poti.php?pid=2288
Vela njiva - Nova vas - Padna (skrbnik poti: Planinsko društvo Izola)	http://www.planinske-poti.si/poti.php?pid=1314
Zazid - Kojnik - Lipnik - Zazid	http://www.planinske-poti.si/poti.php?pid=1173
Zazid - Ščukovec	http://www.planinske-poti.si/poti.php?pid=2286

Ciljne skupine: družine | športniki | ljubitelji narave | šolarji

Vzdrževanje: Poti so vzdrževane (v celoti prehodne in varne).

Poti so ustrezno označene: Da. | *Planinske poti so označene s Knafelčevo markacijo.*

Poti so vpete in promovirane v lokalni ali regijski turistični ponudbi (TIC, LTO, TZS, hoteli, itd.): Nekatere informacije so na razpolago, ampak premalo promovirane oziroma vidne.

Omogočen je voden ogled poti: Da. | *Obalno planinsko društvo Koper.*

Viri financiranja	
izdelave poti:	PZS, lastna sredstva društva, prostovoljno delo
vzdrževanja poti:	PZS, lastna sredstva društva, prostovoljno delo
razvoja poti in promocije:	PZS, prostovoljno delo

Druge informacije o potrebnih izboljšavah poti: *V poti je vložena veliko časa in dela prostovoljcev, ki skrbijo za vzdrževanje in markiranje tras. Potrebno bi bilo redno in sistemsko financiranje za obsežno mrežo poti.*

Glavni upravljavec poti	Drugi skrbniki poti	Drugi skrbniki poti
Organizacija: Obalno planinsko društvo Koper Naslov: Agrarne reforme 15 Kraj: 6000 Koper Ime: Aldo Priimek: Zubin E-pošta: aldo.zubin@gmail.com Tel.: 040453819	Organizacija: Planinsko društvo Izola Naslov: Senčna ulica 11 Kraj: 6310 Izola Ime: Mateja Priimek: Tomažič E-pošta: mateja.tomazic1@guest.arnes.si Tel.: 031840991, 031384201	Organizacija: Planinsko društvo Slavnik Naslov: Na Gorici 2 A Kraj: 6240 Kozina Ime: Vojko Priimek: Dobrila E-pošta: vojko.dobrila@siol.net Tel.: 031585195



Oznaka dvonamenske planinske poti - Knafelčeva markacija z modro črto pod njo (Jože Rován).

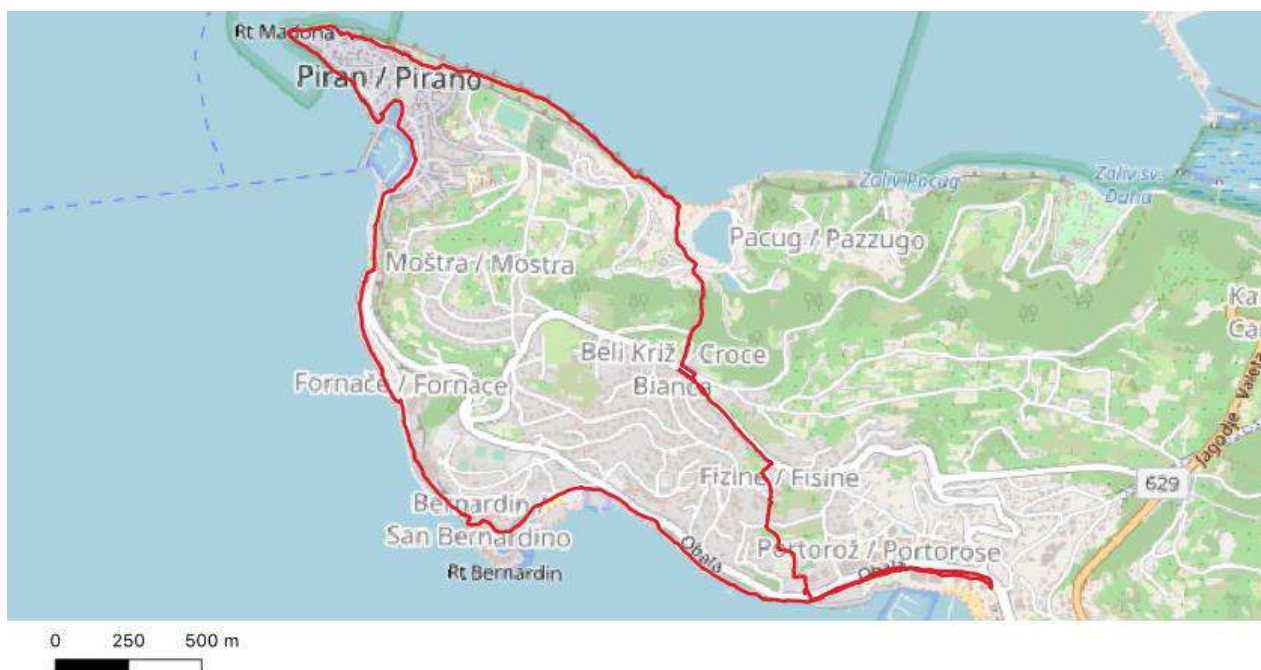


Knafelčeva markacija (Ana Hace).

Publikacije: [shrani PDF datoteko](#)

Piranske krožne pešpoti - Piran

Kategorija poti:	pohodna
Občine, ki jih pot prečka:	Piran
Uradna spletna stran poti:	https://www.portoroz.si/si/dozivi/aktivnosti/pohodnistvo/piranske-pespoti



GPS: shrani [GPX](#) / [KML](#) datoteko

Krožna pot: Da	Dolžina poti: 8,8 km	Stopnja zahtevnosti: Srednje zahtevna pot
-----------------------	-----------------------------	--------------------------------------------------

Ciljne skupine: družine | športniki | ljubitelji narave

Interesne točke ali drugi produkti v okolici	
turistične atrakcije:	park Rastelli, Jadralni klub Pirat, razstavišče školjk, akvarij Piran, ostale kulturno zgodovinske atrakcije v Piranu
gastronomija:	gostilna Oštarija, slaščičarna Cacao, Restavracija Jadro, Restavracija News caffe, Restavracija Boem Beli križ, Picerija Burin, restavracija Polpo, Restaurant Riviera Adriatic, Restavracija Pri Mari, čevabdžinica, gostišče Pirat, caffe bar Modra kava
naravne znamenitosti:	naravna vrednota Črničevje v parku Rastelli, Rt Madona, flišni klif, jezeri v Fiesi
kulturne znamenitosti:	skladišča Soli - Monfort in Grando, cerkev Sv. Bernardina, mesto Piran z vsemi kulturnimi znamenitostmi
druge interesne točke:	/

Vzdrževanje: Da, pot je vzdrževana (v celoti prehodna in varna).

Pot je ustrezno označena: Da. | *Informativne table, smerokazi, markacije.*

Pot ima potencial (zgodbo) oziroma možnost oblikovanja v tematsko pot: Ne.

Spremljajoča infrastruktura in storitve na poti				
parkirišče	dostop z javnim prevozom	WC	koši za smeti	klopi
da	da	da	da	da
varnostne ograje	razgledne ploščadi	počivališča	gostinska ponudba	nakup lokalnih izdelkov
ne	da	da	da	da

Pot je primerna za obiskovalce s posebnimi potrebami: Ne, saj jo je težko prilagoditi.

Pot je vpeta in promovirana v lokalni ali regijski turistični ponudbi (TIC, LTO, TZS, hoteli, itd.): Da, pot je aktivno promovirana.

Omogočen je voden ogled poti: Da. | *Mihaela Rupnik Ceh-TourSlove T: 040 425 262, www.tourismslovenia.eu.*

Viri financiranja	
izdelave poti:	/
vzdrževanja poti:	/
razvoja poti in promocije:	Turistično združenje Portorož g.i.z.

Druge informacije o potrebnih izboljšavah na poti: *Obstaja možnost organizacije dogodkov ob poti vendar je trenutno preuranjeno o tem pisati.*

<p>Glavni upravljavec poti</p> <p>Organizacija: Turistično združenje Portorož g.i.z.</p> <p>Naslov: Obala 16</p> <p>Kraj: 6320 Portorož</p> <p>Ime: Jana</p> <p>Priimek: Bolčič</p> <p>Email: jana@portoroz.si</p> <p>Tel.: 056748260</p>



Sistemska tabla s trasami poti.

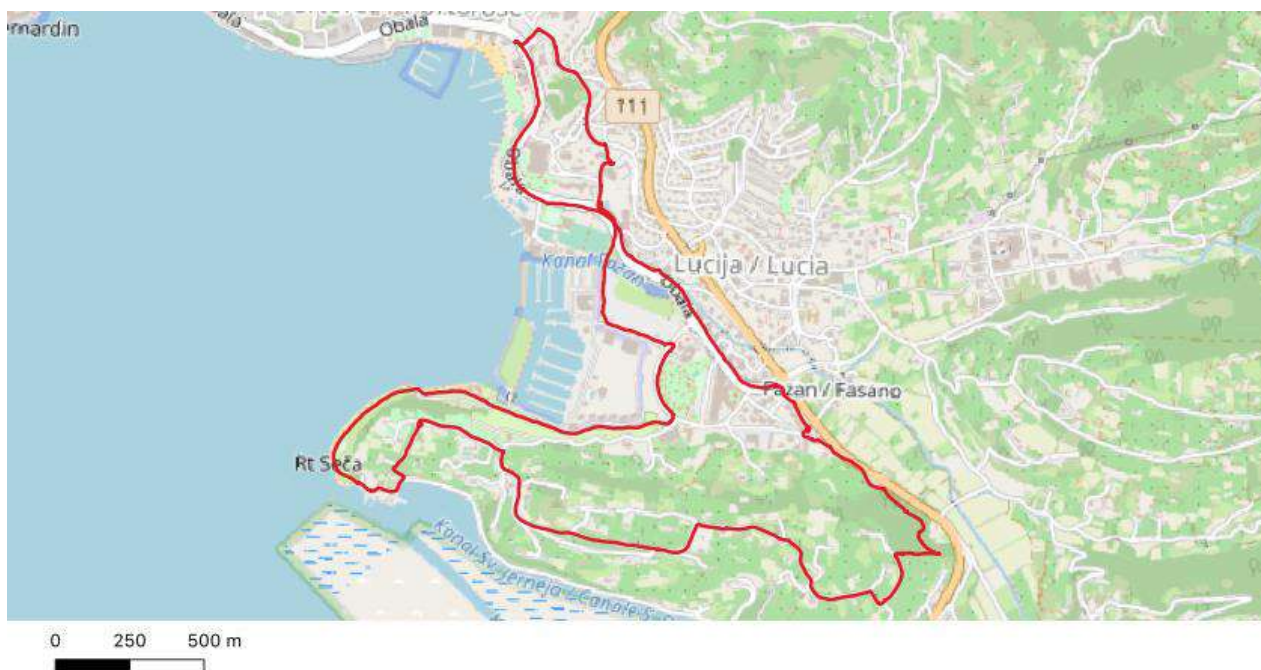


Usmerjevalna signalizacija na poti.

Publikacije: [shrani PDF datoteko](#)

Piranske krožne pešpoti - Seča

Kategorija poti:	pohodna
Občine, ki jih pot prečka:	Piran
Uradna spletna stran poti:	https://www.portoroz.si/si/dozivi/aktivnosti/pohodnistvo/piranske-pespoti



GPS: shrani [GPX](#) / [KML](#) datoteko

Krožna pot: Da	Dolžina poti: 9,1 km	Stopnja zahtevnosti: Srednje zahtevna pot
-----------------------	-----------------------------	--------------------------------------------------

Ciljne skupine: družine | eko-turisti | športniki | ljubitelji narave | šolarji

Interesne točke ali drugi produkti v okolici	
turistične atrakcije:	Portoroška riviera, Marina Portorož, Park Sonce, Fitness na prostem Seča, oljčnik Forma viva, ribogojnica Fonda, vrt kaktusov v Seči, Škver Seča, maketa nekdanje železniške postaje Parenzana v Luciji, Thalasso spa na solinah Lepa Vida
gastronomija:	Fritolin, Stara Oljka, gostilna Ostaria, slaščičarna Cacao, slaščičarna Nota, gostilna Oštarija, gostilna Porto, picerija Rustika, ribja kantina Santa Lucia, picerija Porto, slaščičarna Bučko, gostilna Ribič, gostilna Zlato sidro
naravne znamenitosti:	Krajinski park Sečoveljske soline
kulturne znamenitosti:	Forma viva
druge interesne točke:	vrt kaktusov v Seči

Vzdrževanje: Da, pot je vzdrževana (v celoti prehodna in varna).

Pot je ustrezno označena: Da. | *Informativne table, smerokazi, markacije.*

Pot ima potencial (zgodbo) oziroma možnost oblikovanja v tematsko pot: Da. | *V prihodnosti bi lahko imeli nadgradnjo poti saj je npr. ob poti tudi telovadnica na prostem (v gozdičku), telovadnica na rtu Seča itd.*

Spremljajoča infrastruktura in storitve na poti				
parkirišče	dostop z javnim prevozom	WC	koši za smeti	klopi
da	da	da	da	da
varnostne ograje	razgledne ploščadi	počivališča	gostinska ponudba	nakup lokalnih izdelkov
ne	da	da	da	da

Pot je primerna za obiskovalce s posebnimi potrebami: Ne, saj jo je težko prilagoditi.

Pot je vpeta in promovirana v lokalni ali regijski turistični ponudbi (TIC, LTO, TZS, hoteli, itd.): Da, pot je aktivno promovirana.

Omogočen je voden ogled poti: Da. | *Mihaela Rupnik Ceh-TourSlove T: 040 425 262, www.tourismslovenia.eu.*

Viri financiranja	
izdelave poti:	/
vzdrževanja poti:	/
razvoja poti in promocije:	Turistično združenje Portorož g.i.z.

Glavni upravljavec poti

Organizacija: Turistično združenje Portorož g.i.z.

Naslov: Obala 16

Kraj: 6320 Portorož

Ime: Jana

Priimek: Bolčič

Email: jana@portoroz.si

Tel.: 056748260



Usmerjevalna signalizacija na poti.



Usmerjevalna signalizacija na poti.

Publikacije: [shrani PDF datoteko](#)

Piranske krožne pešpoti - Strunjan

Kategorija poti:	pohodna
Občine, ki jih pot prečka:	Piran
Uradna spletna stran poti:	https://www.portoroz.si/si/dozivi/aktivnosti/pohodnistvo/piranske-pespoti



GPS: shrani [GPX](#) / [KML](#) datoteko

Krožna pot: Da	Dolžina poti: 11,6 km	Stopnja zahtevnosti: Srednje zahtevna pot
-----------------------	------------------------------	--------------------------------------------------

Ciljne skupine: družine | športniki | ljubitelji narave | šolarji

Interesne točke ali drugi produkti v okolici	
turistične atrakcije:	zdravilišče Krka, hotel Barbara spa, ploščad Portorož, hotel Palace
gastronomija:	ribja kantina Fritolin, gostilna Strunjan, gostilna Pod trto, restavracija Pinija, restavracija Boem Beli križ, restavracija Jadro, gostilna Oštarija
naravne znamenitosti:	Krajinski park Strunjan, jezeri v Fiesi
kulturne znamenitosti:	park pred hotelom Palace
druge interesne točke:	predor Valeta

Vzdrževanje: Da, pot je vzdrževana (v celoti prehodna in varna).

Pot je ustrezno označena: Da. | *Informativne table, smerokazi, markacije.*

Pot ima potencial (zgodbo) oziroma možnost oblikovanja v tematsko pot: Ne.

Spremljajoča infrastruktura in storitve na poti				
parkirišče	dostop z javnim prevozom	WC	koši za smeti	klopi
da	da	ne	da	da
varnostne ograje	razgledne ploščadi	počivališča	gostinska ponudba	nakup lokalnih izdelkov
da	da	da	da	da

Pot je primerna za obiskovalce s posebnimi potrebami: Ne, saj jo je težko prilagoditi.

Pot je vpeta in promovirana v lokalni ali regijski turistični ponudbi (TIC, LTO, TZS, hoteli, itd.): Da, pot je aktivno promovirana.

Omogočen je voden ogled poti: Da. | *Mihaela Rupnik Ceh-TourSlove T: 040 425 262, www.tourismslovenia.eu.*

Viri financiranja	
izdelave poti:	/
vzdrževanja poti:	/
razvoja poti in promocije:	Turistično združenje Portorož g.i.z.

Glavni upravljavec poti	Upravljavec 2 za del poti
Organizacija: Turistično združenje Portorož g.i.z.	Organizacija: Javni zavod Krajinski park Strunjan
Naslov: Obala 16	Naslov: Strunjan 152
Kraj: 6320 Portorož	Kraj: 6320 Portorož
Ime: Jana	Ime: Samanta
Priimek: Bolčič	Priimek: Makovac
Email: jana@portoroz.si	Email: samanta.makovac@gov.si
Tel.: 056748260	Tel.: 040731351



Oznaka pešpoti.



Smerokazi na poti.

Publikacije: [shrani PDF datoteko](#)

Po poti dediščine Hrastovelj in okolice (P2)

Kategorija poti:	pohodna	tematska
Občine, ki jih pot prečka:	Koper	
Uradna spletna stran poti:	https://visitkoper.si/dozivetja/po-poti-dediscine-hrastovelj-in-okolice-p2/	



GPS: shrani [GPX](#) / [KML](#) datoteko

Krožna pot: Da	Dolžina poti: 13,7 km	Stopnja zahtevnosti: Srednje zahtevna pot
<p><i>Srednje zahtevna pot po kolovozih in stezah, primerna za lahko planinsko obutev. Priporočljiva je v vseh letnih časih, razen v hudi vročini in močni burji. Ker poteka po utrjeni kraški podlagi, je primerna tudi za obdobja s padavinami.</i></p>		

Ciljne skupine: družine | športniki | ljubitelji narave | šolarji | upokojnici

Interesne točke ali drugi produkti v okolici	
turistične atrakcije:	freska Mrtvaški ples v Cerkvi svete Trojice v Hrastovljah
gastronomija:	Gostinska ponudba v Hrastovljah in Zazidu
naravne znamenitosti:	Kraški rob, Osapska jama (Jama Grad)
kulturne znamenitosti:	taborska cerkev sv. Trojice, Pohlenova in Snojeva galerija v Hrastovljah, Prkičeva hiša in obrambni stolp v Podpeči, cerkev sv. Štefana v Zanigradu, cerkev sv. Martina v Zazidu

Vzdrževanje: Pot je vzdrževana (v celoti prehodna in varna).

Pot je ustrezno označena: Da.

Pot ima tudi druge interpretativne elemente oziroma orodja za razlago specifične tematike oziroma zgodbe: Ne.

Spremljajoča infrastruktura in storitve na poti				
parkirišče	dostop z javnim prevozom	WC	koši za smeti	klopi
da	da	da	da	da
varnostne ograje	razgledne ploščadi	počivališča	gostinska ponudba	nakup lokalnih izdelkov
ne	ne	da	da	da

Pot je primerna za obiskovalce s posebnimi potrebami: Ne, vendar bi lahko bila prilagojena.

Pot je vpeta in promovirana v lokalni ali regijski turistični ponudbi (TIC, LTO, TZS, hoteli, itd.): Da, pot je aktivno promovirana.

Omogočen je voden ogled poti: Da | *Obalno planinsko društvo Koper in turistične agencije (npr. T.A. Istranka www.istranka.si in T.A. Autentica www.autentica.si).*

Viri financiranja	
izdelave poti:	LAS projekt, občinski proračun
vzdrževanja poti:	LAS projekt, občinski proračun
razvoja poti in promocije:	občinski proračun

Druge informacije o poti: *Aktivno je turistično društvo Zazid.*

Glavni upravljavec poti	Upravljavec 2
Organizacija: Mestna občina Koper	Organizacija: Obalno planinsko društvo Koper
Naslov: Verdijevega ulica 10	Naslov: Agrarne reforme 15
Kraj: 6000 Koper	Kraj: 6000 Koper
Ime: Andreja	Ime: Aldo
Priimek: Poklar	Priimek: Zubin
E-pošta: andreja.poklar@koper.si	E-pošta: aldo.zubin@gmail.com
Tel.: 056646386	Tel.: 040453819



Hrastovlje (arhiv MOK)



Tabla in markacije (P. Žudič)

Publikacije: [shrani PDF datoteko](#)

Po poti narcis (P6)

Kategorija poti:	pohodna	tematska
Občine, ki jih pot prečka:	Koper	
Uradna spletna stran poti:	https://visitkoper.si/dozivetja/po-poti-narcis-p6/	



GPS: shrani [GPX](#) / [KML](#) datoteko

Krožna pot: Da	Dolžina poti: 8,8 km	Stopnja zahtevnosti: Srednje zahtevna pot
<p><i>Srednje zahtevna pot, priporočljiva je lahka planinska obutev. Pot je priporočljiva v vseh letnih časih, razen v močni burji. Ker poteka po utrjeni kraški podlagi, je primerna tudi za obdobja s padavinami, saj blata praktično ni.</i></p>		

Ciljne skupine: družine | eko-turisti | športniki | ljubitelji narave | šolarji | upokojeanci

Interesne točke ali drugi produkti v okolici	
turistične atrakcije:	/
gastronomija:	/
naravne znamenitosti:	bogata flora Kraškega roba (cvetoči travniki na terasah Kraškega roba in vršni planoti), spodmoli pod Kavčičem, cvetoči travniki narcis pomladi
kulturne znamenitosti:	značilna istrska vas Rakitovec z značilnimi lesenimi baladurji in z velikim kalom za napajanje živine, cerkvica sv. Križa iz leta 1520
druge interesne točke:	številne cvetoče narcise na travnikih po poti v mesecu maju, steze in kolovozi v neokrnjeni naravi, imenitni razgledi z grebena Lipnik-Kavčič v vasi pod Kraškim robom, notranjost Istre in Koprski zaliv

Vzdrževanje: Pot je vzdrževana (v celoti prehodna in varna)

Pot je ustrezno označena: Da.

Pot ima tudi druge interpretativne elemente oziroma orodja za razlago specifične tematike oziroma zgodbe: Ne.

Spremljajoča infrastruktura in storitve na poti				
parkirišče	dostop z javnim prevozom	WC	koši za smeti	klopi
da	da	ne	ne	ne
varnostne ograje	razgledne ploščadi	počivališča	gostinska ponudba	nakup lokalnih izdelkov
ne	ne	ne	ne	ne

Pot je primerna za obiskovalce s posebnimi potrebami: Ne, vendar bi lahko bila prilagojena.

Pot je vpeta in promovirana v lokalni ali regijski turistični ponudbi (TIC, LTO, TZS, hoteli, itd.): Da, pot je aktivno promovirana.

Omogočen je voden ogled poti: Da. | *Obalno planinsko društvo Koper in turistične agencije (npr. T.A. Istranka www.istranka.si in T.A. Autentica www.autentica.si).*

Viri financiranja	
izdelave poti:	LAS projekt
vzdrževanja poti:	LAS projekt, občinski proračun
razvoja poti in promocije:	občinski proračun

Druge informacije o poti: *Aktivno je Turistično društvo Rakitovec.*

Glavni upravljavec poti	Upravljavec 2
Organizacija: Mestna občina Koper	Organizacija: Obalno planinsko društvo Koper
Naslov: Verdijeva ulica 10	Naslov: Agrarne reforme 15
Kraj: 6000 Koper	Kraj: 6000 Koper
Ime: Andreja	Ime: Aldo
Priimek: Poklar	Priimek: Zubin
E-pošta: andreja.poklar@koper.si	E-pošta: aldo.zubin@gmail.com
Tel.: 056646386	Tel.: 040453819



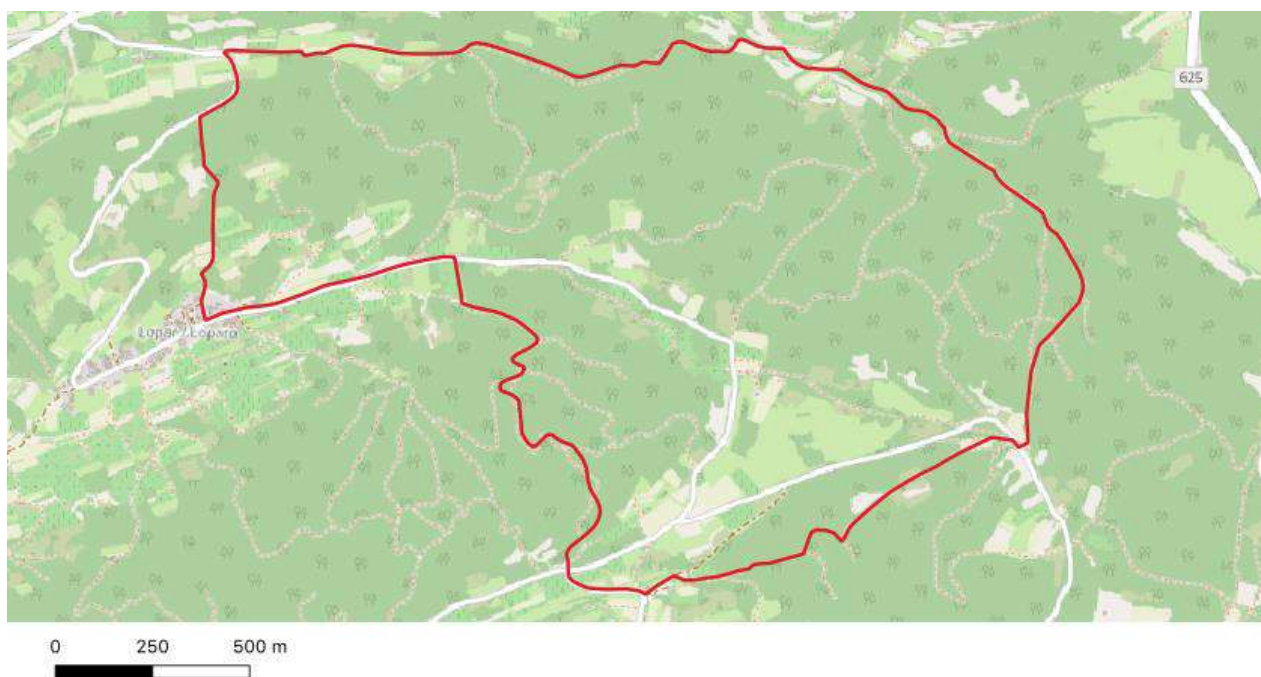
Lipnik, promocijska fotografija poti na visitkoper.si
(Jaka Ivančič).

Publikacije: [shrani PDF datoteko 1](#)

[shrani PDF datoteko 2](#)

Po poti oslovega hrbta (P7)

Kategorija poti:	pohodna	tematska
Občine, ki jih pot prečka:	Koper	
Uradna spletna stran poti:	https://visitkoper.si/dozivetja/po-poti-oslovega-hrbta-p7/	



GPS: shrani [GPX](#) / [KML](#) datoteko

Krožna pot: Da	Dolžina poti: 7,1 km	Stopnja zahtevnosti: Srednje zahtevna pot
<p><i>Srednje zahtevna sprehajalna pot po kolovozih in stezah, primerna za planinsko obutev. Priporočljiva je v vseh letnih časih, tudi v mokrem, ker je utrjena ali zatravljena, pozimi je večinoma zaščitena pred ostro burjo. Ob močnejših padavinah je prečkanje potokov lahko oteženo.</i></p>		

Ciljne skupine: družine | športniki | ljubitelji narave | šolarji | upokoјenci

Interesne točke ali drugi produkti v okolici	
turistične atrakcije:	/
gastronomija:	Turistična kmetija Dobrinja v Loparju
naravne znamenitosti:	kali, reka Rokava, obsežni nasadi oljk in vinske trte
kulturne znamenitosti:	tipična arhitektura istrskih vasi, hiša od Bardinca in cerkev sv. Jerufa v Loparju
druge interesne točke:	razgledi na Koprski in Tržaški zaliv z Alpami in Dolomiti v ozadju, na vrhove Čičarije in gričevje Slovenske Istre

Vzdrževanje: Pot je deloma vzdrževana.

Potrebna vzdrževalna dela:		
na nekaterih delih poti ni zagotovljenih potrebnih ukrepov in opozoril za varnost obiskovalcev na poti:	ne	
na poti so ovire:	da	Dva odseka sta zaraščena, padla drevesa, trenutno neprehodna. V oktobru je planirana ureditev s strani OPD.
nekateri deli poti so preozki:	ne	
na nekaterih delih poti teren ni dovolj utrjen:	ne	

Pot je ustrezno označena: Da.

Pot ima tudi druge interpretativne elemente oziroma orodja za razlago specifične tematike oziroma zgodbe: Ne.

Spremljajoča infrastruktura in storitve na poti				
parkirišče	dostop z javnim prevozom	WC	koši za smeti	klopi

da	da	ne	ne	ne
varnostne ograje	razgledne ploščadi	počivališča	gostinska ponudba	nakup lokalnih izdelkov
ne	ne	ne	da	da

Pot je primerna za obiskovalce s posebnimi potrebami: Ne, vendar bi lahko bila prilagojena.

Pot je vpeta in promovirana v lokalni ali regijski turistični ponudbi (TIC, LTO, TZS, hoteli, itd.): Da, pot je aktivno promovirana.

Omogočen je voden ogled poti: Da. | *Obalno planinsko društvo Koper in turistične agencije (npr. T.A. Istranka www.istranka.si).*

Viri financiranja	
izdelave poti:	LAS projekt
vzdrževanja poti:	LAS projekt, občinski proračun
razvoja poti in promocije:	občinski proračun

Glavni upravljavec poti	Upravljavec 2
Organizacija: Mestna občina Koper	Organizacija: Obalno planinsko društvo Koper
Naslov: Verdijeva ulica 10	Naslov: Agrarne reforme 15
Kraj: 6000 Koper	Kraj: 6000 Koper
Ime: Andreja	Ime: Aldo
Priimek: Poklar	Priimek: Zubin
E-pošta: andreja.poklar@koper.si	E-pošta: aldo.zubin@gmail.com
Tel.: 056646386	Tel.: 040453819



Promocijska fotografija poti na visitkoper.si (Arhiv MOK).

Publikacije: [shrani PDF datoteko 1](#)

[shrani PDF datoteko 2](#)

Po Šavrinskem gričevju (P19)

Kategorija poti:	pohodna kolesarska
Občine, ki jih pot prečka:	Piran Koper
Uradna spletna stran poti:	https://map.portoroz.si/#tours?tour=po-savrinskem-gricevju



GPS: shrani [GPX](#) / [KML](#) datoteko

Krožna pot: Da	Dolžina poti: 13 km	Stopnja zahtevnosti: Zahtevna pot
<i>Pohodna pot je zahtevna, kot kolesarska pa je srednje zahtevna.</i>		

Ciljne skupine: eko-turisti | športniki | ljubitelji narave

Interesne točke ali drugi produkti v okolici	
turistične atrakcije:	Tonina hiša v Sv. Petru, živi muzej hiša Vrešje
gastronomija:	kmečka gostilna Hram v Dragonji, kmetija Kerin (malo izven poti), kmetija Lisjak v Krkavčah
naravne znamenitosti:	Dolina reke Dragonje: naravni spomenik Dragonja Stena, Škrline
kulturne znamenitosti:	Dolina reke Dragonje: ohranjeni mlini na reki Dragonji, Cerkev Sv. Petra v Novi vasi, Tonina hiša v Sv. Petru, živi muzej hiša Vrešje, cerkev Sv. nadangela Mihaela v Krkavčah, naravna skalnata ploščad v Krkavčah
druge interesne točke:	Nova vas, Oljarna Prinčič v Sv. Petru

Vzdrževanje: Da, pot je vzdrževana (v celoti prehodna in varna).

Pot je ustrezno označena: Deloma. I Pot je bila v okviru projekta LAS Uživajmo podeželje I markirana s talnimi oznakami in usmerjevalnimi tablicami.

Pot ima potencial (zgodbo) oziroma možnost oblikovanja v tematsko pot: Ne.

Spremljajoča infrastruktura in storitve na poti				
parkirišče	dostop z javnim prevozom	WC	koši za smeti	klopi
da	da	ne	ne	ne
varnostne ograje	razgledne ploščadi	počivališča	gostinska ponudba	nakup lokalnih izdelkov
ne	ne	ne	da	ne

Pot je primerna za obiskovalce s posebnimi potrebami: Ne, saj jo je težko prilagoditi.

Pot je vpeta in promovirana v lokalni ali regijski turistični ponudbi (TIC, LTO, TZS, hoteli, itd.): Da, pot je aktivno promovirana.

Omogočen je voden ogled poti: Ne.

Viri financiranja	
izdelave poti:	Projekt Uživajmo podeželje I - Las Istre
vzdrževanja poti:	/
razvoja poti in promocije:	Projekt Uživajmo podeželje I - Las Istre

Druge osebe, ki skrbijo za pot

Vloga: Promocija

Organizacija: Turistično združenje Portorož g.i.z.

Naslov: Obala 16

Kraj: 6320 Portorož

Ime: Jana

Priimek: Bolčič

Email: jana@portoroz.si

Tel.: 056748260



Sistemska tabla s karto poti v Svetem Petru.

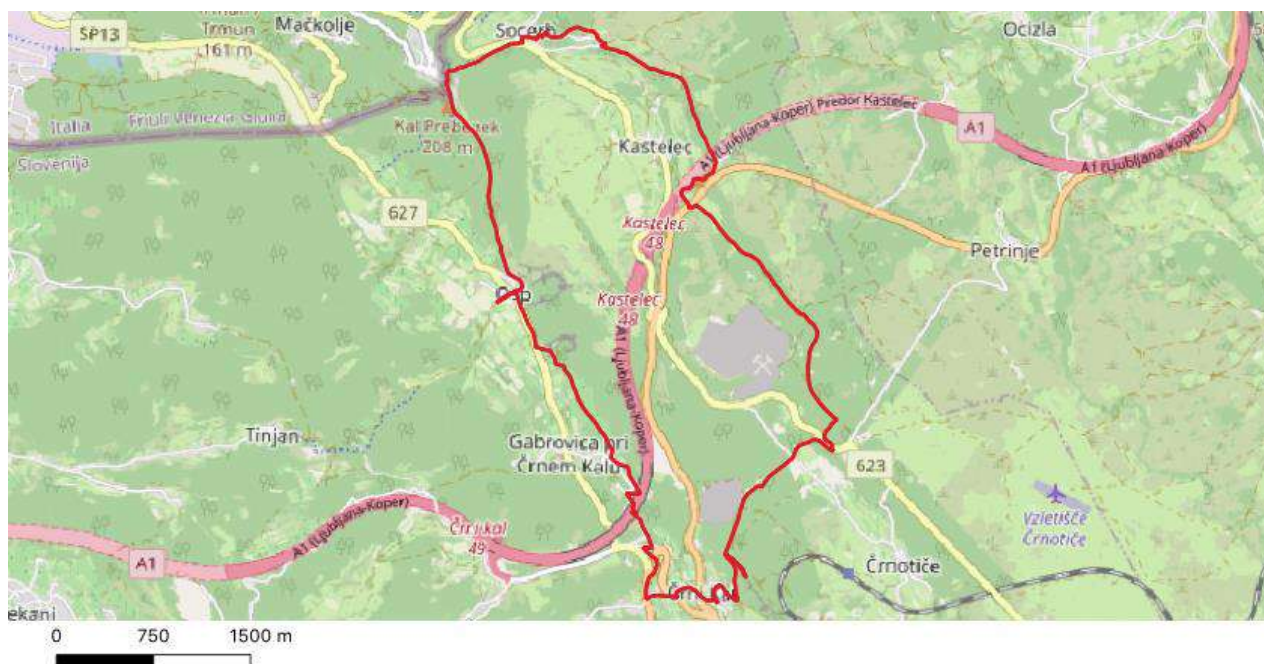


Informativna tabla s pešpotmi v Svetem Petru.

Publikacije: [shrani PDF datoteko](#)

Pod plezalno steno (P3)

Kategorija poti:	pohodna	tematska
Občine, ki jih pot prečka:	Koper	
Uradna spletna stran poti:	https://visitkoper.si/dozivetja/pod-plezalno-stezo-p3/	



GPS: shrani [GPX](#) / [KML](#) datoteko

Krožna pot: Da	Dolžina poti: 14,9 km	Stopnja zahtevnosti: Srednje zahtevna pot
<p><i>Srednje zahtevna pot po kolovozih in stezah, primerna za lahko planinsko obutev. Priporočljiva je v vseh letnih časih, razen v hudi vročini in močni burji. Ker poteka pot po utrjeni kraški podlagi, je primerna tudi za obdobja s padavinami.</i></p>		

Ciljne skupine: družine | športniki | ljubitelji narave | šolarji | upokojenci

Interesne točke ali drugi produkti v okolici	
turistične atrakcije:	/
gastronomija:	gostinska ponudba na Socerbu, v Ospu in Črnem Kalu
naravne znamenitosti:	Velika Osapska stena z jamo Grad in izvirom Osapske reke, Sveta jama, Kraški rob, udornica Mišja peč
kulturne znamenitosti:	Grad Socerb, ostanki utrdbe nad Črnim Kalom, Benkova hiša in cerkev sv. Valentina s poševnim zvonikom v Črnem Kalu
druge interesne točke:	plezališča Osp, Črni Kal in Mišja peč

Vzdrževanje: Pot je vzdrževana (v celoti prehodna in varna).

Pot je ustrezno označena: Da.

Pot ima tudi druge interpretativne elemente oziroma orodja za razlago specifične tematike oziroma zgodbe: Ne.

Spremljajoča infrastruktura in storitve na poti				
parkirišče	dostop z javnim prevozom	WC	koši za smeti	klopi
da	da	da	da	da
varnostne ograje	razgledne ploščadi	počivališča	gostinska ponudba	nakup lokalnih izdelkov
ne	da	da	da	da

Pot je primerna za obiskovalce s posebnimi potrebami: Ne, vendar bi lahko bila prilagojena.

Pot je vpeta in promovirana v lokalni ali regijski turistični ponudbi (TIC, LTO, TZS, hoteli, itd.): Da, pot je aktivno promovirana.

Omogočen je voden ogled poti: Da. | *Obalno planinsko društvo Koper in turistične agencije (npr. T.A. Istranka www.istranka.si).*

Viri financiranja	
izdelave poti:	LAS projekt, občinski proračun
vzdrževanja poti:	LAS projekt, občinski proračun
razvoja poti in promocije:	občinski proračun

Druge informacije o poti: *Aktivna so turistična društva v Črnem Kalu in Gabrovici (Kraški rob, Pod Gradom, Pod Steno, Gabrovica).*

Glavni upravljavec poti	Upravljavec 2
Organizacija: Mestna občina Koper	Organizacija: Obalno planinsko društvo Koper
Naslov: Verdijevega ulica 10	Naslov: Agrarne reforme 15
Kraj: 6000 Koper	Kraj: 6000 Koper
Ime: Andreja	Ime: Aldo
Priimek: Poklar	Priimek: Zubin
E-pošta: andreja.poklar@koper.si	E-pošta: aldo.zubin@gmail.com
Tel.: 056646386	Tel.: 040453819



Grad Socerb, promocijska fotografija poti na visitkoper.si (Arhiv MOK).



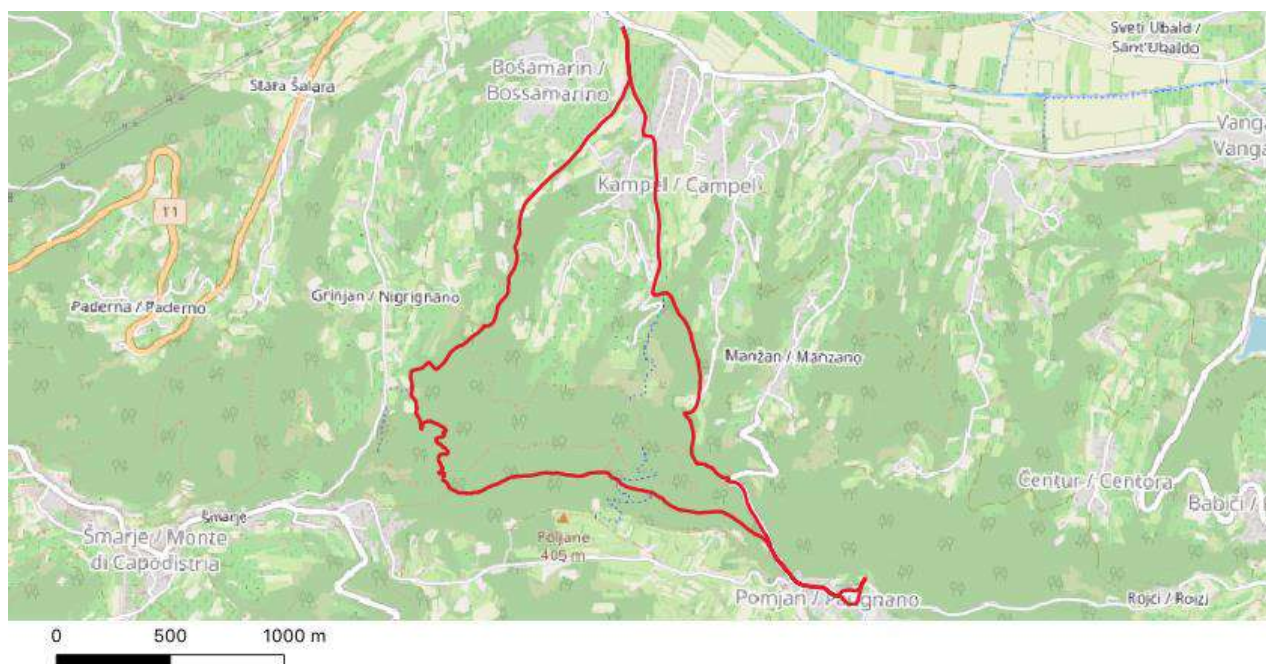
Markacija na poti (P. Žudič).

Publikacije: [shrani PDF datoteko 1](#)

[shrani PDF datoteko 2](#)

Pomjanska pravljica (P5)

Kategorija poti:	pohodna	tematska
Občine, ki jih pot prečka:	Koper	
Uradna spletna stran poti:	https://visitkoper.si/dozivetja/pomjanska-pravljica-p5/	



GPS: shrani [GPX](#) / [KML](#) datoteko

Krožna pot: Da	Dolžina poti: 8,3 km	Stopnja zahtevnosti: Srednje zahtevna pot
<p><i>Srednje zahtevna pot s kolovozi in stezami. Potrebna je lahka planinska obutev. Pot je priporočljiva v vseh letnih časih, razen ob deževju, ker je na nekaterih odsekih zaradi blata spolzka.</i></p>		

Ciljne skupine: družine | športniki | ljubitelji narave | šolarji | upokojeanci

Interesne točke ali drugi produkti v okolici	
turistične atrakcije:	/
gastronomija:	/
naravne znamenitosti:	izvir pod Poljanami
kulturne znamenitosti:	skalna plošča nad Manžanom, v Pomjanu poleg značilnih istrskih hiš še spomenik NOB-ja, vaški vodnjak, cerkev sv. Jurija iz leta 1222 z značilnim zvonikom in cerkva Marijinega rojstva iz 15. stoletja z ostanki fresk in glagolskimi napisi
druge interesne točke:	/

Vzdrževanje: Pot je vzdrževana (v celoti prehodna in varna).

Pot je ustrezno označena: Da.

Pot ima tudi druge interpretativne elemente oziroma orodja za razlago specifične tematike oziroma zgodbe: Ne.

Spremljajoča infrastruktura in storitve na poti				
parkirišče	dostop z javnim prevozom	WC	koši za smeti	klopi
da	da	ne	ne	da
varnostne ograje	razgledne ploščadi	počivališča	gostinska ponudba	nakup lokalnih izdelkov
ne	da	da	ne	ne

Pot je primerna za obiskovalce s posebnimi potrebami: Ne, vendar bi lahko bila prilagojena.

Pot je vpeta in promovirana v lokalni ali regijski turistični ponudbi (TIC, LTO, TZS, hoteli, itd.): Da, pot je aktivno promovirana.

Omogočen je voden ogled poti: Da. | *Obalno planinsko društvo Koper in turistične agencije (npr. T.A. Istranka www.istranka.si in T.A. Autentica www.autentica.si).*

Viri financiranja	
izdelave poti:	LAS projekt, občinski proračun
vzdrževanja poti:	LAS projekt, občinski proračun
razvoja poti in promocije:	občinski proračun

Druge informacije o poti: *Aktivno je Turistično kulturno športno društvo Pomjan.*

Glavni upravljavec poti	Upravljavec 2
Organizacija: Mestna občina Koper	Organizacija: Obalno planinsko društvo Koper
Naslov: Verdijevega ulica 10	Naslov: Agrarne reforme 15
Kraj: 6000 Koper	Kraj: 6000 Koper
Ime: Andreja	Ime: Aldo
Priimek: Poklar	Priimek: Zubin
E-pošta: andreja.poklar@koper.si	E-pošta: aldo.zubin@gmail.com
Tel.: 056646386	Tel.: 040453819



Promocijska fotografija poti na visitkoper.si (Arhiv MOK).

Publikacije: [shrani PDF datoteko 1](#)

[shrani PDF datoteko 2](#)

Pot med razglednimi točkami oz. »vištami«

Kategorija poti:	pohodna	tematska
Občine, ki jih pot prečka:	Izola	
Uradna spletna stran poti:	https://www.visitizola.com/dozivetja/vase-razglednice-izole	



GPS: shrani [GPX](#) / [KML](#) datoteko

Krožna pot: /	Dolžina poti: /	Stopnja zahtevnosti: Manj zahtevna pot, ki poteka med točkami oz. "vištami"
<p>Poimenovanih oziroma označenih je 10 najlepših izolskih "višt" oz. razglednih točk. Trasa med posameznimi interesnimi točkami ni speljana, vendar je točke možno doseči po javnih površinah. Točke so: #VištaParenzana, #BelvederskaVišta, #MesečevaVišta, #VištaPodbelvo, #IzolskaVišta, #VištaZvonik, #SončnaVišta, #VištaSvetilnik, #IstrskaVišta, #ObalnaVišta.</p>		

Ciljne skupine: eko-turisti | športniki | ljubitelji narave | raziskovalci

Interesne točke ali drugi produkti v okolici	
turistične atrakcije:	hotelski kompleks Belvedere, Arheološki park Simonov zaliv, Izolana - Hiša morja
gastronomija:	Restavracija Kamin, Kužina Stara Šola, gostilna Korte, Hiša Torkla
naravne znamenitosti:	Strunjanski klif, naravna morska obala
kulturne znamenitosti:	ostanki rimske obmorske vile in pristanišča v Simonovem zalivu, cerkev sv. Mavra
druge interesne točke:	Domača tržnica je v Drevoredu 1. maja ("Ruba sz moje njive"), svetilnik v Izoli, obalna cesta med Izolo in Koprom, kjer so ostanki rimskega pristanišča in potopljena ladja Rex

Vzdrževanje: Interesne točke oz. "višste" so vzdrževane (v celoti prehodne in varne).

Pot oziroma interesne točke so ustrezno označene: Deloma. I S talnimi nalepkami ali tablicami so označene razgledne točke na poti.

Pot ima tudi druge interpretativne elemente oziroma orodja za razlago specifične tematike oziroma zgodbe: Ne.

Spremljajoča infrastruktura in storitve na poti				
parkirišče	dostop z javnim prevozom	WC	koši za smeti	klopi
da	da	ne	da	da
varnostne ograje	razgledne ploščadi	počivališča	gostinska ponudba	nakup lokalnih izdelkov
da	da	ne	da	da

Pot med točkami je primerna za obiskovalce s posebnimi potrebami: Ne, saj jo je težko prilagoditi.

Pot oziroma točke so vpete in promovirane v lokalni ali regijski turistični ponudbi (TIC, LTO, TZS, hoteli, itd.): Da, pot oziroma interesne točke so aktivno promovirane. I V TIC Izola je mogoča izposoja električnega skiroja za ogled posameznih točk.

Viri financiranja	
izdelave poti:	/
vzdrževanja poti:	/
razvoja poti in promocije:	Turistično združenje Izola

Druge osebe, ki skrbijo za pot

Vloga: Promocija poti

Organizacija: Turistično združenje Izola/ TIC Izola

Naslov: Sončno nabrežje 4

Kraj: Izola

Ime: Taja

Priimek: Šavron

E-pošta: taja.savron@izola.si

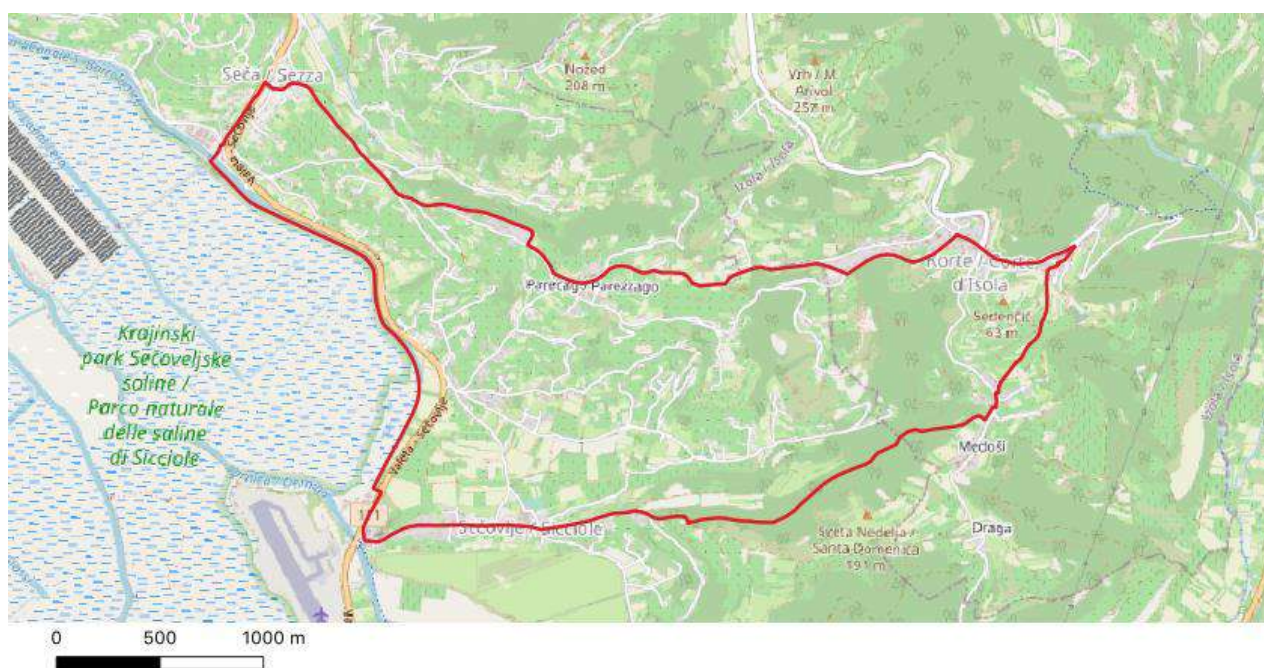
Tel.: 040450062



Oznaka ene od točk oz. "višt".

Pot mimo vodnih virov in lepih razgledov (P16)

Kategorija poti:	pohodna kolesarska
Občine, ki jih pot prečka:	Piran Izola
Uradna spletna stran poti:	https://map.portoroz.si/#tours?tour=pot-mimo-vodnih-virov-in-lepih-razgledov



GPS: shrani [GPX](#) / [KML](#) datoteko

Krožna pot: Da	Dolžina poti: 11,9 km	Stopnja zahtevnosti: Srednje zahtevna pot
-----------------------	------------------------------	--------------------------------------------------

Ciljne skupine: družine | eko-turisti | športniki | ljubitelji narave

Interesne točke ali drugi produkti v okolici	
turistične atrakcije:	Thalasso spa na solinah Lepa Vida, Aerodrom Portorož
gastronomija:	gostilna Korte, gostilna hiša Torkla, Osmica Kotrle, Stazione Parenzana
naravne znamenitosti:	Krajinski park Sečoveljske soline, vodni vir Žaneštra, fontane Frata v Medoših, P'rila v Cetorah in Frata v Kortah
kulturne znamenitosti:	cerkev sv. Jerneja (san Bortolo) na Seči, župnijska cerkev Sv. Martina v Sečovljah, kapelica Lurške Marije (malo izven poti) Fontana Frata v Medoših (malo izven poti), arheološko najdišče sv. Nedelja pri Medoših (malo izven poti), župnijska cerkev Sv. Antona v Kortah
druge interesne točke:	Sečoveljska dolina

Vzdrževanje: Da, pot je vzdrževana (v celoti prehodna in varna).

Pot je ustrezno označena: Deloma. I *Usmerjevalne tablice in talne markacije so bile narejene v okviru projekta LAS, Uživajmo podeželje I.*

Pot ima potencial (zgodbo) oziroma možnost oblikovanja v tematsko pot: Ne.

Spremljajoča infrastruktura in storitve na poti				
parkirišče	dostop z javnim prevozom	WC	koši za smeti	klopi
da	da	ne	ne	ne
varnostne ograje	razgledne ploščadi	počivališča	gostinska ponudba	nakup lokalnih izdelkov
ne	ne	ne	da	da

Pot je primerna za obiskovalce s posebnimi potrebami: Ne, saj jo je težko prilagoditi.

Pot je vpeta in promovirana v lokalni ali regijski turistični ponudbi (TIC, LTO, TZS, hoteli, itd.): Da, pot je aktivno promovirana.

Omogočen je voden ogled poti: Ne.

Viri financiranja	
izdelave poti:	Projekt Uživajmo podeželje - Las Istre 2011
vzdrževanja poti:	/
razvoja poti in promocije:	Projekt Uživajmo podeželje - Las Istre 2011

Druge osebe, ki skrbijo za pot

Vloga: Promocija

Organizacija: Turistično združenje Portorož g.i.z.

Naslov: Obala 16

Kraj: 6320 Portorož

Ime: Jana

Priimek: Bolčič

Email: jana@portoroz.si

Tel.: 056748260



Tabla "Istrska vinska cesta" v Sečovljah.

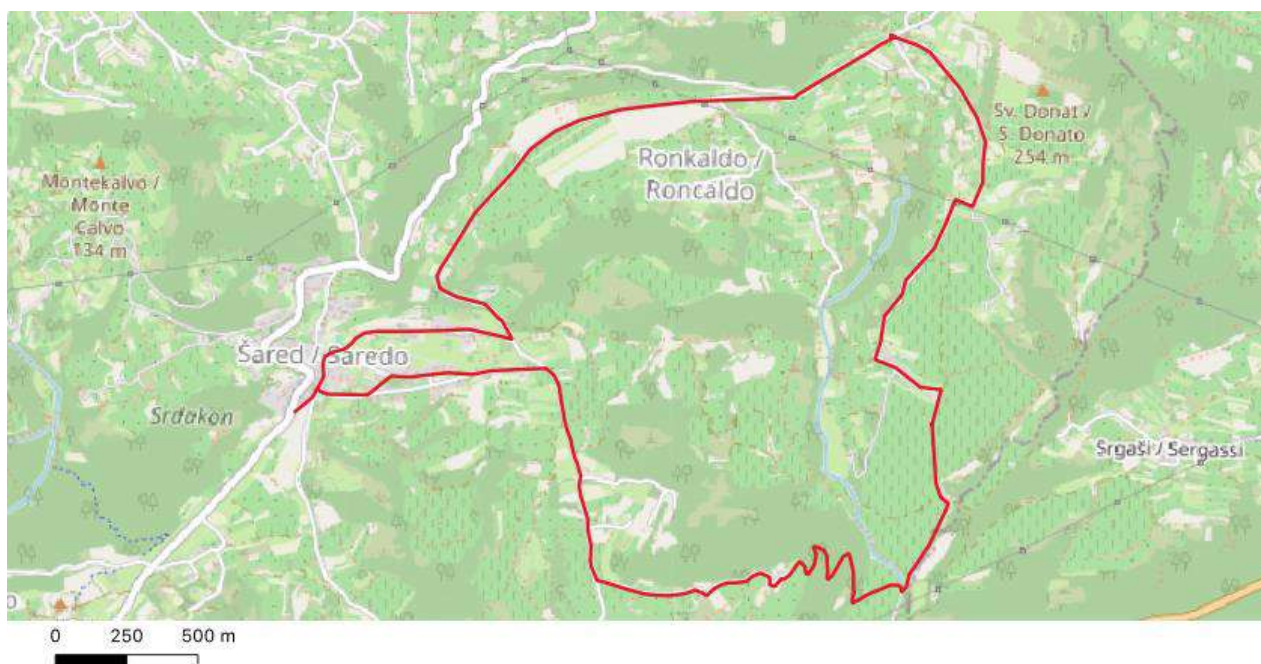


Informativna tabla v Sečovljah.

Publikacije: [shrani PDF datoteko](#)

Pot po soncu (P12)

Kategorija poti:	pohodna
Občine, ki jih pot prečka:	Izola
Uradna spletna stran poti:	https://map.portoroz.si/#tours?tour=pot-po-soncu



GPS: shrani [GPX](#) / [KML](#) datoteko

Krožna pot: Da	Dolžina poti: 9,1 km	Stopnja zahtevnosti: Manj zahtevna pot
<p><i>Tehnično nezahtevna pot, skupne hoje po cestah in kolovozih je 2,5 uri oziroma 3,5 ure čez Gažon. Priporočljiva je športna ali lahka planinska obutev. Po poti se lahko podamo v vseh letnih časih, razen v hudi vročini in močni burji. Ker poteka po utrjeni podlagi, je primerna tudi za obdobja s padavinami.</i></p>		

Ciljne skupine: športniki | ljubitelji narave

Interesne točke ali drugi produkti v okolici	
turistične atrakcije:	/
gastronomija:	kava bar Šaredin, izletniška kmetija Baredi, vinske kleti
naravne znamenitosti:	/
kulturne znamenitosti:	cerkvice Sv. Jakoba
druge interesne točke:	Šavrinsko gričevje

Vzdrževanje: Pot je vzdrževana (v celoti prehodna in varna).

Pot je ustrezno označena: Deloma.

Spremljajoča infrastruktura in storitve na poti				
parkirišče	dostop z javnim prevozom	WC	koši za smeti	klopi
da	da	ne	da	ne
varnostne ograje	razgledne ploščadi	počivališča	gostinska ponudba	nakup lokalnih izdelkov
ne	ne	ne	da	ne

Pot je primerna za obiskovalce s posebnimi potrebami: Ne, saj jo je težko prilagoditi.

Pot je vpeta in promovirana v lokalni ali regijski turistični ponudbi (TIC, LTO, TZS, hoteli, itd.): Nekatere informacije so na razpolago, ampak premalo promovirane oziroma vidne.

Omogočen je voden ogled poti: Ne.

Viri financiranja	
izdelave poti:	Las Istre, Uživajmo podeželje I
vzdrževanja poti:	/
razvoja poti in promocije:	Turistično združenje Izola

Druge osebe, ki skrbijo za pot

Vloga: Promocija poti

Organizacija: Turistično združenje Izola/ TIC Izola

Naslov: Sončno nabrežje 4

Kraj: Izola

Ime: Taja

Priimek: Šavron

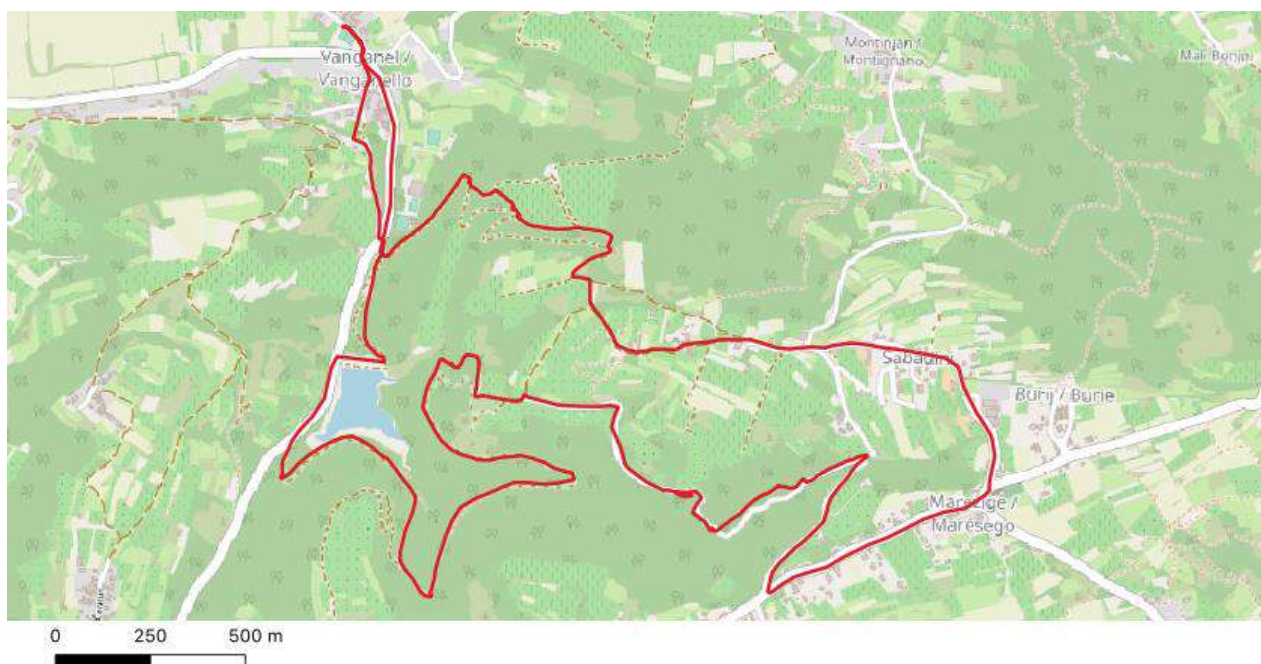
E-pošta: taja.savron@izola.si

Tel.: 040450062

Publikacije: [shrani PDF datoteko](#)

Pot za srce in ožilje (P8)

Kategorija poti:	pohodna	tematska
Občine, ki jih pot prečka:	Koper	
Uradna spletna stran poti:	https://visitkoper.si/dozivetja/pot-za-srce-in-ozilje-p8/	



GPS: shrani [GPX](#) / [KML](#) datoteko

Krožna pot: Da	Dolžina poti: 9,5 km	Stopnja zahtevnosti: Srednje zahtevna pot
<p><i>Srednje zahtevna pot za športno ali lahko planinsko obutev po kolovozih in stezah. Pot je priporočljiva v vseh letnih časih, saj je utrjena, zaščiten pred sunki burje in v večjem delu poteka v senci gozda.</i></p>		

Ciljne skupine: družine | gurmani | športniki | ljubitelji narave | šolarji | upokoenci

Interesne točke ali drugi produkti v okolici	
turistične atrakcije:	prva vinska fontana v Sloveniji
gastronomija:	gostinska ponudba v Vanganelu in Marezigah
naravne znamenitosti:	Vanganelško jezero, slap na potoku Morigla pod Marezigami
kulturne znamenitosti:	spomenik NOB-ja, cerkev sv. Križa z značilnim zvonikom v Marezigah
druge interesne točke:	/

Vzdrževanje: Pot je vzdrževana (v celoti prehodna in varna).

Pot je ustrezno označena: Da.

Pot ima tudi druge interpretativne elemente oziroma orodja za razlago specifične tematike oziroma zgodbe: Ne.

Spremljajoča infrastruktura in storitve na poti				
parkirišče	dostop z javnim prevozom	WC	koši za smeti	klopi
da	da	da	da	da
varnostne ograje	razgledne ploščadi	počivališča	gostinska ponudba	nakup lokalnih izdelkov
ne	da	da	da	da

Pot je primerna za obiskovalce s posebnimi potrebami: Ne, vendar bi lahko bila prilagojena.

Pot je vpeta in promovirana v lokalni ali regijski turistični ponudbi (TIC, LTO, TZS, hoteli, itd.): Da, pot je aktivno promovirana.

Omogočen je voden ogled poti: Da. | *Obalno planinsko društvo Koper in turistične agencije (npr. T.A. Istranka www.istranka.si).*

Viri financiranja	
izdelave poti:	LAS projekt
vzdrževanja poti:	LAS projekt in občinski proračun
razvoja poti in promocije:	občinski proračun

Druge informacije o poti: *Na poti se izvajajo tematski vodeni ogledi.*

Glavni upravljavec poti	Upravljavec 2
Organizacija: Mestna občina Koper	Organizacija: Obalno planinsko društvo Koper
Naslov: Verdijevega ulica 10	Naslov: Agrarne reforme 15
Kraj: 6000 Koper	Kraj: 6000 Koper
Ime: Andreja	Ime: Aldo
Priimek: Poklar	Priimek: Zubin
E-pošta: andreja.poklar@koper.si	E-pošta: aldo.zubin@gmail.com
Tel.: 056646386	Tel.: 040453819



Tabla s traso poti v Marezigah.



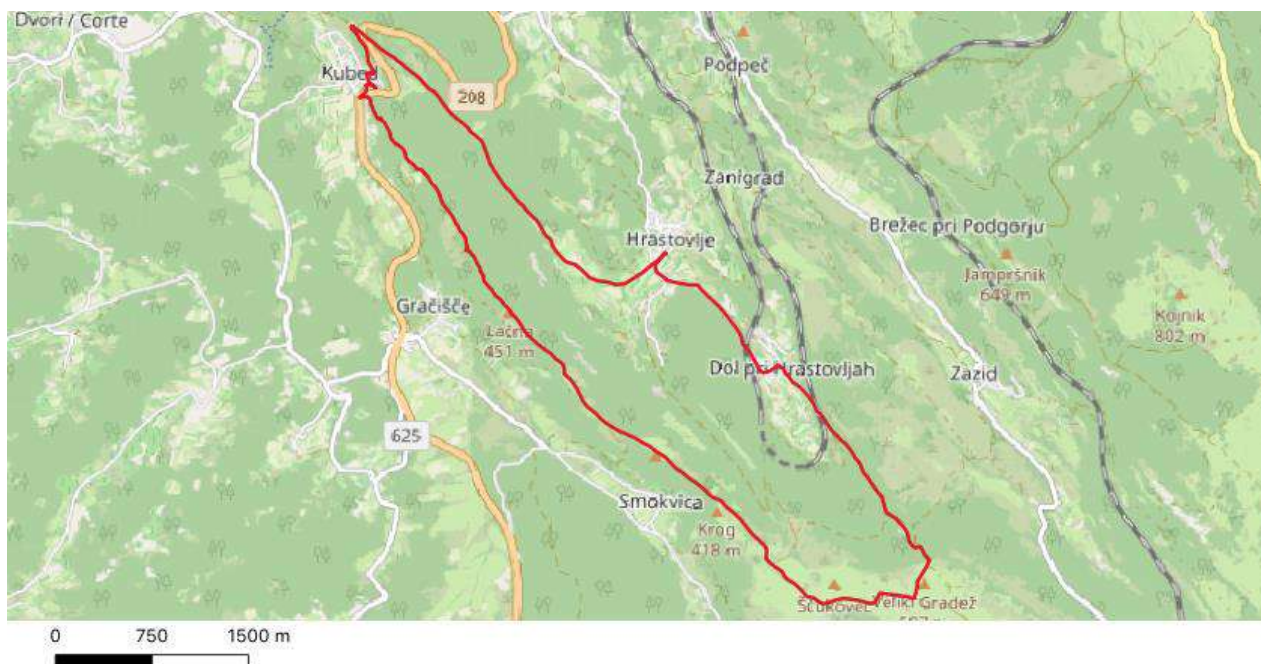
Sistemska tabla s trasami tematskih poti MOK v Marezigah.

Publikacije: [shrani PDF datoteko 1](#)

[shrani PDF datoteko 2](#)

Pot čudovitih razgledov Istre (P4)

Kategorija poti:	pohodna	tematska
Občine, ki jih pot prečka:	Koper	
Uradna spletna stran poti:	https://visitkoper.si/dozivetja/pot-cudovitih-razgledov-istre-p4/	



GPS: shrani [GPX](#) / [KML](#) datoteko

Krožna pot: Da	Dolžina poti: 14,6 km	Stopnja zahtevnosti: Srednje zahtevna pot
<p><i>Srednje zahtevna pot po kolovozih in stezah, primerna za športno ali lahko planinsko obutev. Priporočljiva je v vseh letnih časih, razen v hudi vročini in močni burji. Poteka po utrjeni kraški podlagi, zato je primerna tudi za obdobja s padavinami.</i></p>		

Kiljne skupine: družine | športniki | ljubitelji narave | šolarji | upokojenci

Interesne točke ali drugi produkti v okolici	
turistične atrakcije:	/
gastronomija:	gostinska ponudba v Hrastovljah in Kubedu
naravne znamenitosti:	/
kulturne znamenitosti:	taborska cerkev sv. Trojice z znamenitimi freskami, kip Šavrinke, Pohlenova galerija v Hrastovljah, peterokraki zvonik in cerkev sv. Florjana v Kubedu
druge interesne točke:	razgledi z dolgega grebena Kuk-Lačna na Kraški rob, notranjost Istre in Koprski zaliv

Vzdrževanje: Pot je vzdrževana (v celoti prehodna in varna).

Pot je ustrezno označena: Da.

Pot ima tudi druge interpretativne elemente oziroma orodja za razlago specifične tematike oziroma zgodbe: Ne.

Spremljajoča infrastruktura in storitve na poti				
parkirišče	dostop z javnim prevozom	WC	koši za smeti	klopi
da	da	da	da	da
varnostne ograje	razgledne ploščadi	počivališča	gostinska ponudba	nakup lokalnih izdelkov
ne	ne	da	da	da

Pot je primerna za obiskovalce s posebnimi potrebami: Ne, vendar bi lahko bila prilagojena.

Pot je vpeta in promovirana v lokalni ali regijski turistični ponudbi (TIC, LTO, TZS, hoteli, itd.): Da, pot je aktivno promovirana.

Omogočen je voden ogled poti: Da. | *Obalno planinsko društvo Koper in turistične agencije (npr. T.A. Istranka www.istranka.si in T.A. Autentica www.autentica.si).*

Viri financiranja	
izdelave poti:	LAS projekt, občinski proračun
vzdrževanja poti:	LAS projekt, občinski proračun
razvoja poti in promocije:	občinski proračun

Druge informacije o poti: *Aktivna sta turistična in kulturna društva na območjih Kubed in Gračišče.*

Glavni upravljavec poti	Upravljavec 2
Organizacija: Mestna občina Koper	Organizacija: Obalno planinsko društvo Koper
Naslov: Verdijevega ulica 10	Naslov: Agrarne reforme 15
Kraj: 6000 Koper	Kraj: 6000 Koper
Ime: Andreja	Ime: Aldo
Priimek: Poklar	Priimek: Zubin
E-pošta: andreja.poklar@koper.si	E-pošta: aldo.zubin@gmail.com
Tel.: 056646386	Tel.: 040453819



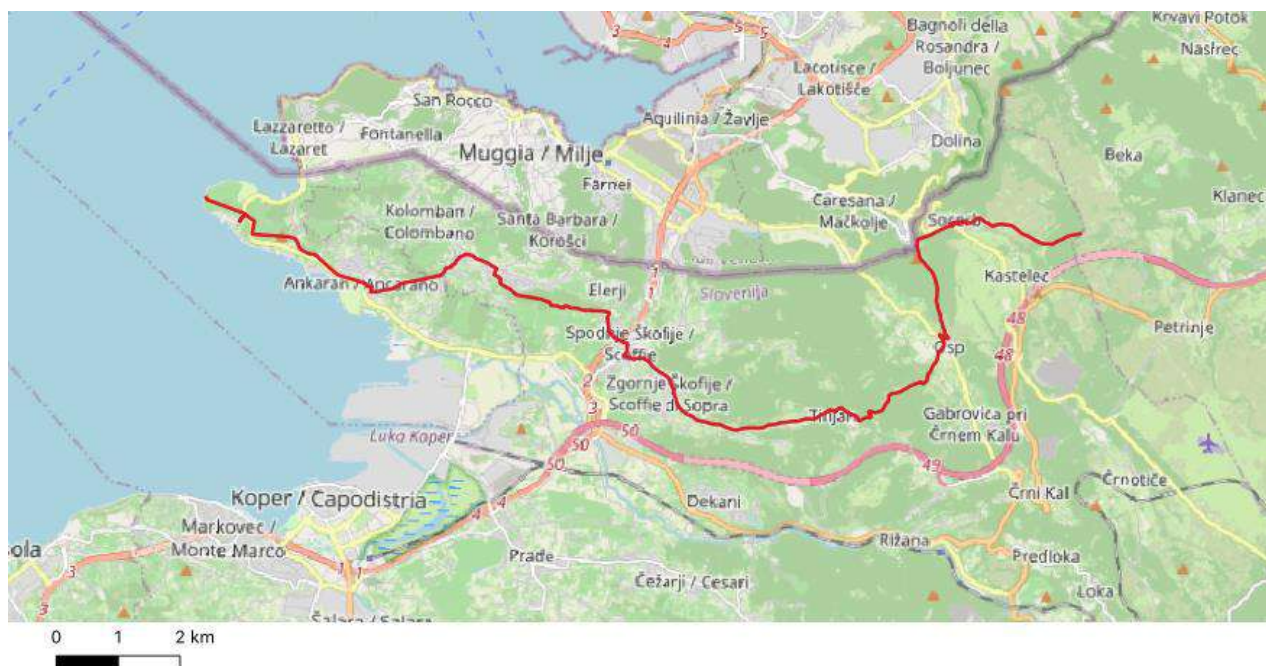
Kip Šavrinke, promocijska fotografija poti na visitkoper.si (Arhiv MOK).

Publikacije: [shrani PDF datoteko 1](#)

[shrani PDF datoteko 2](#)

Slovenska planinska pot

Kategorija poti:	pohodna
Občine, ki jih pot prečka:	Koper Ankaran druge
Uradna spletna stran poti:	www.slovenska-planinska-pot.si



Obalni del poti.

GPS: shrani [GPX](#) / [KML](#) datoteko



Celotna trasa poti.

Krožna pot: Ne	Dolžina poti: 20,4 km	Stopnja zahtevnosti: Manj zahtevna pot
<p><i>Ocena velja za odsek poti na območju obalnih občin in v skrbništvu OPD Koper. Celotna SPP večinoma vodi po lahkih planinskih poteh, predvsem v visokogorju pa pogosto tudi po zahtevnih in zelo zahtevnih planinskih poteh. Dolžina SPP je 617,4 km (od tega 13,4 km po zahtevnih in 11,2 km po zelo zahtevnih planinskih poteh). Ima 80 kontrolnih točk. Višinska razlika je 37,3 km vzpona in 37,6 km spusta. Povezuje 55 planinskih koč in en bivak, vsaj 35 vrhov in 5 slovenskih mest. Potrebni je okoli 250 ur oziroma med 28 in 37 dni hoje. V celoti jo je prehodilo že čez 10.000 planincev.</i></p>		

Ciljne skupine: družine | ljubitelji narave | pohodniki

Interesne točke ali drugi produkti v okolici	
turistične atrakcije:	Tumova koča na Slavniku
gastronomija:	/
naravne znamenitosti:	Krajinski park Debeli rtič, Naravni spomenik Slavnik
kulturne znamenitosti:	/

druge interesne točke:	Socerb, Tinjan, Osp, 3 kontrolne točke (žig na Slavniku, Korta baru v Ankaranu, Mladinskem zdravilišču RKS)
------------------------	-------------------------------------------------------------------------------------------------------------

Vzdrževanje: Pot je vzdrževana (v celoti prehodna in varna).

Pot je ustrezno označena: Da. | *Označena je z rdeče-belo Knafelčevo markacijo, ki ima občasno zraven zarisano še številko 1.*

Pot ima tudi druge interpretativne elemente oziroma orodja za razlago specifične tematike oziroma zgodbe: Ne.

Pot ima potencial (zgodbo) oziroma možnost oblikovanja v tematsko pot: Da. | *Slovenska planinska pot je najstarejša slovenska vezna pot in prva vezna pot v Evropi. Leta 1966 je bila razširjena z dodatnimi cilji. Tako je nastala razširjena slovenska planinska pot, ki vodi k ciljem po vsej Sloveniji, od najtežje dostopnih vrhov v visokogorju, preko vrste gozdnatih hribov do gričev blagega severovzhoda.*

Spremljajoča infrastruktura in storitve na poti				
parkirišče	dostop z javnim prevozom	WC	koši za smeti	klopi
ne	da	da	da	ne
varnostne ograje	razgledne ploščadi	počivališča	gostinska ponudba	nakup lokalnih izdelkov
ne	ne	ne	da	ne

Pot je primerna za obiskovalce s posebnimi potrebami: Deloma.

Pot vsebuje inovativne rešitve za obiskovalce s posebnimi potrebami: Ne.


Pot je vpeta in promovirana v lokalni ali regijski turistični ponudbi (TIC, LTO, TZS, hoteli, itd.): Nekatere informacije so na razpolago, ampak premalo promovirane oziroma vidne.

Omogočen je voden ogled poti: Da. | *Za vodenje se je potrebno dogovoriti z lokalnimi planinskimi vodniki.*

Viri financiranja	
izdelave poti:	PZS, sredstva planinskih društev društev
vzdrževanja poti:	PZS, sredstva planinskih društev društev
razvoja poti in promocije:	PZS

Druge informacije o potrebnih izboljšavah na poti: *Težava je zagotoviti sistemske vire financiranja in izvajalce vzdrževanja v bodoče, ko prostovoljci ne bodo več na razpolago.*

Glavni upravljavec poti	Upravljavec 2
Organizacija: Planinska zveza Slovenije	Organizacija: Obalno planinsko društvo Koper
Naslov: Ob železnici 31	Naslov: Agrarne reforme 15
Kraj: Ljubljana	Kraj: 6000 Koper
Ime: Komisija za planinske poti	Ime: Aldo
E-pošta: info@pzs.si	Priimek: Zubin
Tel.: 014345680	E-pošta: aldo.zubin@gmail.com
	Tel.: 040453819



Rdeče-bela Knafelčevo markacijo na Debelem rtiču - klif (Ana Hace).



Rdeče-bela Knafelčevo markacijo na Debelem rtiču - pri Mladinskem zdravilišču (Ana Hace).



Žig na kontrolni točki Mladinsko zdravilišče Debeli rtič (Ana Hace).

Sprehod po izolskih parkih

Kategorija poti:	pohodna	tematska
Občine, ki jih pot prečka:	Izola	
Uradna spletna stran poti:	https://www.visitizola.com/dozivetja/aktivno-po-zelenih-poteh-izolskega-podezelja	



GPS: shrani [GPX](#) / [KML](#) datoteko

Krožna pot: Ne	Dolžina poti: 3,5 km	Stopnja zahtevnosti: Manj zahtevna pot
-----------------------	-----------------------------	-----------------------------------------------

Ciljne skupine: družine | eko-turisti | ljubitelji narave

Interesne točke ali drugi produkti v okolici	
turistične atrakcije:	park Pietro Coppo, Drevored 1. maja, Sončno nabrežje, Veliki trg, park pred hotelom Marina, botanični park pri svetilniku in Petelinji rt, Trg padlih za svobodo, Arheološki park Simonov zaliv, park »ob vratih«, park pri starem vodnjak, Kneippov vrt hotela Delfin, Mala barka v Simonovem zalivu zaliv, spominski park pri pokopališču
gastronomija:	hotel Marina
naravne znamenitosti:	mestni parki, zelenice, drevoredi in posamezna drevesa
kulturne znamenitosti:	cerkev Svete Marije Alietske iz 11. st., ostanki rimske obmorske vile in pristanišča v Simonovem zalivu
druge interesne točke:	pasji park, svetilnik , izolska tržnica, Ljubljanska ulica

Vzdrževanje: Pot je vzdrževana (v celoti prehodna in varna).

Pot je ustrezno označena: Deloma.

Pot ima tudi druge interpretativne elemente oziroma orodja za razlago specifične tematike oziroma zgodbe: Da. I V Arheološkem parku Simonov zaliv so informacijske table in interpretativni center.

Spremljajoča infrastruktura in storitve na poti				
parkirišče	dostop z javnim prevozom	WC	koši za smeti	klopi
da	ne	da	da	da
varnostne ograje	razgledne ploščadi	počivališča	gostinska ponudba	nakup lokalnih izdelkov
ne	ne	ne	da	da

Pot je primerna za obiskovalce s posebnimi potrebami: Da.

Pot vsebuje inovativne rešitve za obiskovalce s posebnimi potrebami: Ne.

Pot je vpeta in promovirana v lokalni ali regijski turistični ponudbi (TIC, LTO, TZS, hoteli, itd.): Da, pot je aktivno promovirana.

Omogočen je voden ogled poti: Ne.

Viri financiranja	
izdelave poti:	TZI preko projekta sofinanciranega iz programa EU COSME
vzdrževanja poti:	Komunala Izola
razvoja poti in promocije:	TZI preko projekta sofinanciranega iz programa EU COSME

Glavni upravljavec poti	Druge osebe, ki skrbijo za pot
Organizacija: Komunala Izola d.o.o. Naslov: Industrijska cesta 8, Izola Kraj: Izola E-pošta: info@komunala-izola.si Tel.: 056634950	Vloga: Promocija poti Organizacija: Turistično združenje Izola / TIC Izola Naslov: Sončno nabrežje 4 Kraj: Izola Ime: Taja Priimek: Šavron E-pošta: taja.savron@izola.si Tel.: 040450062



Park Pietro Coppo, promocijska fotografija poti na visitizola.com (Arhiv TIC Izola).

Publikacije: [shrani PDF datoteko](#)

Strunjanska dolina (P13)

Kategorija poti:	pohodna
Občine, ki jih pot prečka:	Piran Izola
Uradna spletna stran poti:	https://map.portoroz.si/#tours?tour=strunjanska-dolina



GPS: shrani [GPX](#) / [KML](#) datoteko

Krožna pot: Da	Dolžina poti: 10,8 km	Stopnja zahtevnosti: Manj zahtevna pot
<p><i>Tehnično nezahtevna pot, skupne hoje je za približno 3 ure po cestah, kolovozih in stezah. Priporočljiva je športna ali lahka planinska obutev. Po poti se lahko podamo v vseh letnih časih, razen v hudi vročini in močni burji. Zaradi utrjene podlage primerna tudi za deževna obdobja.</i></p>		

Ciljne skupine: športniki | ljubitelji narave

Interesne točke ali drugi produkti v okolici	
turistične atrakcije:	Arheološki park Simonov zaliv, Marina Izola, San Simon resort, hoteli Belvedere, Delfin hotel ZDUS
gastronomija:	Restavracija Kamin, Gostišče Jasna
naravne znamenitosti:	Krajinski park Strunjan, Strunjanski klif z naravnim morskim obrežjem
kulturne znamenitosti:	ostanki rimske obmorske vile in pristanišča v Simonovem zalivu
druge interesne točke:	olja županov, oljčniki in vinogradi, nasadi kakijev, vodni viri

Vzdrževanje: Pot je vzdrževana (v celoti prehodna in varna).

Pot je ustrezno označena: Ne.

Spremljajoča infrastruktura in storitve na poti				
parkirišče	dostop z javnim prevozom	WC	koši za smeti	klopi
ne	ne	ne	da	da
varnostne ograje	razgledne ploščadi	počivališča	gostinska ponudba	nakup lokalnih izdelkov
ne	da	ne	ne	ne

Pot je primerna za obiskovalce s posebnimi potrebami: Ne, saj jo je težko prilagoditi.

Pot je vpeta in promovirana v lokalni ali regijski turistični ponudbi (TIC, LTO, TZS, hoteli, itd.): Da, pot je aktivno promovirana.

Omogočen je voden ogled poti: ne.

Viri financiranja	
izdelave poti:	Las Istre, Uživajmo podeželje I
vzdrževanja poti:	/
razvoja poti in promocije:	Turistično združenje Izola

Druge osebe, ki skrbijo za pot

Vloga: Promocija poti

Organizacija: Turistično združenje Izola / TIC Izola

Naslov: Sončno nabrežje 4

Kraj: Izola

Ime: Taja

Priimek: Šavron

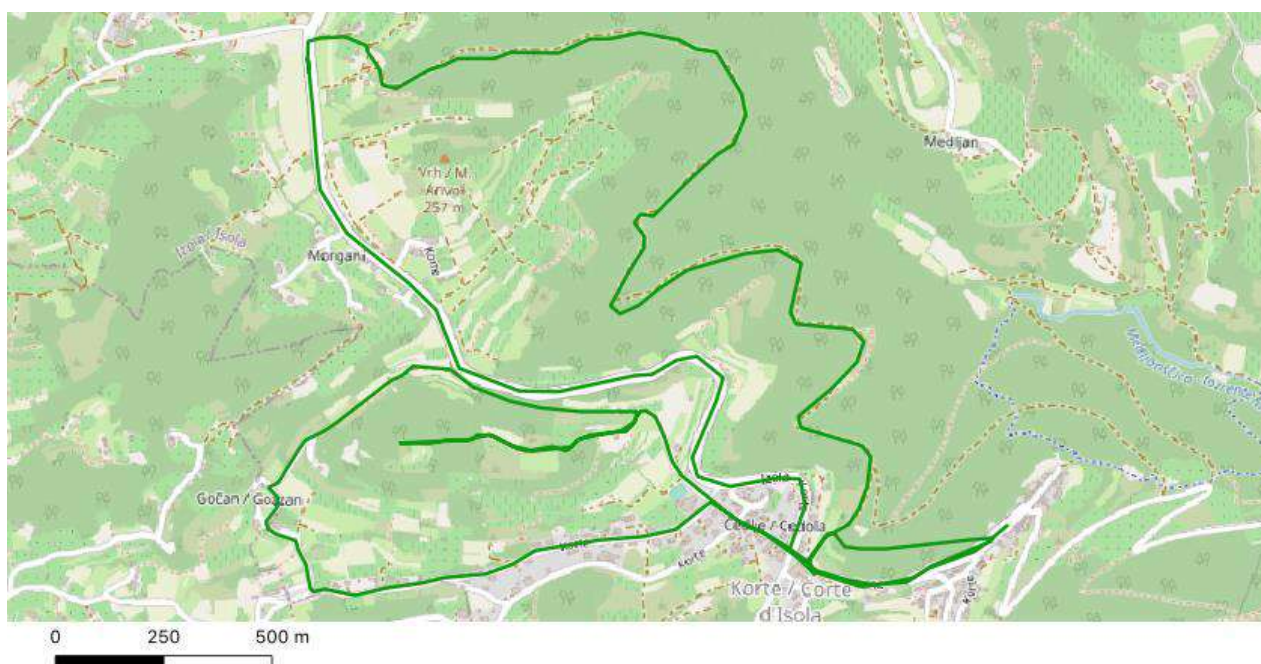
E-pošta: taja.savron@izola.si

Tel.: 040450062

Publikacije: [shrani PDF datoteko](#)

Botanična pot

Kategorija poti:	učna pohodna	tematska
Občine, ki jih pot prečka:	Izola	
Uradna spletna stran poti:	/	



GPS: shrani [GPX](#) / [KML](#) datoteko

Krožna pot: Da	Dolžina poti: 11,5 km	Stopnja zahtevnosti: Manj zahtevna pot
<p><i>Izdelava poti je predvidena v okviru Interreg projekta KAŠTELIR. Gre za dve botanični poti - krajšo in daljšo različico - v okolici Korte, ki bosta potekali po obstoječih in že urejenih potkah, brez vsebine na terenu, le ta bo prikazana virtualno na aplikaciji. Ob zaključku projekta leta 2021 bo GPS podatkovna datoteka javno dostopna skupaj z aplikacijo. V gpx datoteki so označene točke na trasi, ki predstavljajo botanične in krajinske posebnosti obeh poti.</i></p>		

Ciljne skupine: družine | eko-turisti | ljubitelji narave | šolarji

Interesne točke ali drugi produkti v okolici	
turistične atrakcije:	Kaštelir vključno s potmi kot turistični projekt
gastronomija:	/
naravne znamenitosti:	značilna botanika območja (mejice puhastega hrasta, različna travišča)
kulturne znamenitosti:	arheološki park Kaštelir nad Kortami, kulturna krajina območja
druge interesne točke:	/

Vzdrževanje: Pot je deloma vzdrževana | *Pot je še v pripravi in bo urejena po zaključku projekta Interreg Kaštelir.*

Pot je ustrezno označena: *Projekt Interreg KAŠTELIR predvideva pripravo aplikacije, ki bo obiskovalca vodila po poti. Dodatne table ali druge označitve niso predvidene.*

Pot ima tudi druge interpretativne elemente oziroma orodja za razlago specifične tematike oziroma zgodbe: Da. | *Ob zaključku projekta bo pripravljena aplikacija.*

Spremljajoča infrastruktura in storitve na poti				
parkirišče	dostop z javnim prevozom	WC	koši za smeti	klopi
ne	ne	ne	ne	ne
varnostne ograje	razgledne ploščadi	počivališča	gostinska ponudba	nakup lokalnih izdelkov
ne	ne	ne	ne	ne

Pot je primerna za obiskovalce s posebnimi potrebami: Da.

Pot vsebuje inovativne rešitve za obiskovalce s posebnimi potrebami: Da. | *Aplikacija.*

Viri financiranja	
izdelave poti:	EU sredstva iz projekta Interreg KAŠTELIR
vzdrževanja poti:	/
razvoja poti in promocije:	/

Druge informacije o poti: Pot bo izdelana v okviru projekta Kaštelir Prazgodovinska gradišča in etnobotanika za trajnostni turizem in razvoj podeželja – od Krasa (preko Brkinov, Čičarije in Istre), v okviru programa Interreg Slovenija Hrvaška. Nekaj informacij je dostopnih na spletni strani [Občine Izola](#) in [Interreg Si-HR programa](#).

Glavni upravljavec poti	Druge osebe, ki skrbijo za pot	Druge osebe, ki skrbijo za pot
<p>Organizacija: Pokrajinski muzej Koper</p> <p>Naslov: Kidričeva 19</p> <p>Kraj: 6000 Koper</p> <p>Ime: Maša</p> <p>Priimek: Sakara Sučević</p> <p>E-pošta: masa.sakara.sucevic@pokrajinskimuz ejkoper.si</p> <p>Tel.: 041204488</p>	<p>Vloga: skrbnik podatkov o poti</p> <p>Organizacija: Javni zavod za spodbujanje podjetništva in razvojne projekte</p> <p>Naslov: Sončno nabrežje 4</p> <p>Kraj: Izola</p> <p>Ime: Iztok</p> <p>Priimek: Škerlič</p> <p>E-pošta: iztok.skerlic@izola.si</p> <p>Tel.: 041752270</p>	<p>Vloga: skrbnik podatkov o poti</p> <p>Organizacija: Univerza v Mariboru</p> <p>Naslov: Slomškov trg 15</p> <p>Kraj: 2000 Maribor</p> <p>Ime: Mitja</p> <p>Priimek: Kaligarič</p> <p>E-pošta: mitja.kaligaric@um.si</p>

Gozdna učna pot Resslerov gaj

Kategorija poti:	učna pohodna	tematska
Občine, ki jih pot prečka:	Koper	
Uradna spletna stran poti:	http://www.zgs.si/obmocne_enote/sezana/gozdne_ucne_poti/index.html#c1294	



GPS: shrani [GPX](#) / [KML](#) datoteko

Krožna pot: Da	Dolžina poti: 2,1 km	Stopnja zahtevnosti: Manj zahtevna pot
<p><i>Pot je namenjena ogledu avtohtonega gozda, zgodovini rabe gozda in življenju Josefa Resslera. Sprehod po Resslerovem gaju je še posebej namenjen šolski mladini za pouk v naravi, pa tudi turistom in rekreativcem.</i></p>		

Ciljne skupine: družine | ljubitelji narave | šolarji

Interesne točke ali drugi produkti v okolici	
turistične atrakcije:	/
gastronomija:	/
naravne znamenitosti:	gozd s posebnim namenom posvečen Josefu Ressleru
kulturne znamenitosti:	/
druge interesne točke:	/

Vzdrževanje: Pot je deloma vzdrževana.

Potrebna vzdrževalna dela:		
na nekaterih delih poti ni zagotovljenih potrebnih ukrepov in opozoril za varnost obiskovalcev na poti:	ne	/
na poti so ovire:	ne	/
nekateri deli poti so preozki:	da	pot je ozka le na delu, ki poteka čez ogrado, zato je ta del potrebno strojno razširiti iz 1 m na 2,5 m.
na nekaterih delih poti teren ni dovolj utrjen:	da	na manjših predelih poti prihaja do odnašanja zemljine ob padavinah.

Pot je ustrezno označena: Deloma.

Pot ima tudi druge interpretativne elemente oziroma orodja za razlago specifične tematike oziroma zgodbe: Da. | *Na začetku poti je večja pojasnjevalna tabla, kjer je vrisana trasa poti.; po poti pa je nekaj posameznih označitev vrst dreves.*

Spremljajoča infrastruktura in storitve na poti				
parkirišče	dostop z javnim prevozom	WC	koši za smeti	klopi
da	ne	ne	ne	ne

varnostne ograje	razgledne ploščadi	počivališča	gostinska ponudba	nakup lokalnih izdelkov
ne	ne	ne	ne	ne

Pot je primerna za obiskovalce s posebnimi potrebami: Ne, vendar bi lahko bila prilagojena.

Pot je vpeta in promovirana v lokalni ali regijski turistični ponudbi (TIC, LTO, TZS, hoteli, itd.): Nekatere informacije so na razpolago, ampak premalo promovirane oziroma vidne.

Omogočen je voden ogled poti: Da. I *Krajevna enota Zavoda za gozdove in drugi. Sprehod po Resslerovem gaju je še posebej namenjen šolski mladini za pouk v naravi, pa tudi turistom in rekreativcem.*

Viri financiranja	
izdelave poti:	Slovensko gozdarsko društvo
vzdrževanja poti:	Občina Koper
razvoja poti in promocije:	/

Druge informacije o poti: *Parceli na katerih se gozd nahaja, sta v upravljanju družbe za gospodarjenje z gozdovi v državni lasti, Slovenski državni gozdovi, d.o.o. (SIDG).*

Glavni upravljavec poti	Upravljavec 2
Organizacija: Zavod za gozdove Slovenije, OE Sežana Naslov: Partizanska 49 Kraj: 6210 Sežana	Organizacija: Zavod za gozdove Slovenije, OE Sežana, KE Kozina Naslov: Reška 14 Kraj: Kozina Ime: Mladen Priimek: Prebevšek E-pošta: mladen.prebevsek@zgs.gov.si Tel.: 041657901



Informativna tabla s karto poti.



Označena posamezna drevesa na poti.

Publikacije: [shrani PDF datoteko](#)

Kašlerska pot

Kategorija poti:	učna pohodna	tematska
Občine, ki jih pot prečka:	Izola	
Uradna spletna stran poti:	/	



GPS: shrani [GPX](#) / [KML](#) datoteko

Krožna pot: Ne	Dolžina poti: 0,8 km	Stopnja zahtevnosti: Manj zahtevna pot
<p><i>Izdelava poti je predvidena v okviru Interreg projekta KAŠTELIR, skupaj z Vaško in Botanično potjo. Pot predstavlja arheološki park Kaštelir nad Kortami. Ob zaključku projekta leta 2021 bo GPS podatkovna datoteka javno dostopno skupaj z aplikacijo.</i></p>		

Ciljne skupine: družine | eko-turisti | ljubitelji narave | šolarji | ljubitelji kulturne dediščine, arheologi, ljubitelji arheologije

Interesne točke ali drugi produkti v okolici	
turistične atrakcije:	Kaštelir vključno s potmi kot turistični projekt
gastronomija:	/
naravne znamenitosti:	/
kulturne znamenitosti:	arheološki park Kaštelir nad Kortami
druge interesne točke:	/

Vzdrževanje: Pot je deloma vzdrževana | Pot je še v pripravi in bo urejena po zaključku projekta Interreg Kaštelir.

Pot je ustrezno označena: Projekt Interreg KAŠTELIR predvideva postavitev informativnih tabel.

Pot ima tudi druge interpretativne elemente oziroma orodja za razlago specifične tematike oziroma zgodbe: Da | Ob zaključku projekta bo na voljo aplikacija, prav tako bodo table opremljene s QR kodami.

Spremljajoča infrastruktura in storitve na poti				
parkirišče	dostop z javnim prevozom	WC	koši za smeti	klopi
ne	ne	ne	ne	ne
varnostne ograje	razgledne ploščadi	počivališča	gostinska ponudba	nakup lokalnih izdelkov
ne	ne	ne	ne	ne

Viri financiranja	
izdelave poti:	EU sredstva iz projekta Interreg KAŠTELIR
vzdrževanja poti:	/
razvoja poti in promocije:	/

Druge informacije o potrebnih izboljšavah na poti: Pot bo izdelana v okviru projekta *Kaštelir Prazgodovinska gradišča in etnobotanika za trajnostni turizem in razvoj podeželja – od Krasa (preko Brkinov, Čičarije in Istre)*, v okviru programa Interreg Slovenija Hrvaška. Nekaj informacij je dostopnih na spletni strani [Občine Izola](#) in [Interreg Si-HR programa](#).

Glavni upravljavec poti	Druge osebe, ki skrbijo za pot
<p>Organizacija: Pokrajinski muzej Koper</p> <p>Naslov: Kidričeva 19</p> <p>Kraj: 6000 Koper</p> <p>Ime: Maša</p> <p>Priimek: Sakara Sučević</p> <p>E-pošta: masa.sakara.sucevic@pokrajinskimuzej koper.si</p> <p>Tel.: 041204488</p>	<p>Vloga: skrbnik podatkov o poti</p> <p>Organizacija: Javni zavod za spodbujanje podjetništva in razvojne projekte</p> <p>Naslov: Sončno nabrežje 4</p> <p>Kraj: Izola</p> <p>Ime: Iztok</p> <p>Priimek: Škerlič</p> <p>E-pošta: iztok.skerlic@izola.si</p> <p>Tel.: 041752270</p>



Manjša info tabla v Kortah.

Učne poti Krajinskega parka Debeli rtič (Panoramska pot, Morska pot)

Kategorija poti:	učna pohodna	tematska
Občine, ki jih pot prečka:	Ankaran	
Uradna spletna stran poti:	https://visitankaran.si/sl/krajinski-park/za-obiskovalce	



GPS: shrani [GPX](#) / [KML](#) datoteko

Krožna pot: Da	Dolžina poti: 5 km	Stopnja zahtevnosti: Manj zahtevna pot
<p><i>Učne poti po Krajinskem parku Debeli rtič predstavljajo dve ločeni krožni poti Panoramska in Morska pot, z istim izhodiščem na parkirišču, ki pa ju je mogoče zelo preprosto združiti in prehoditi neprekinjeno v dveh urah.</i></p>		

Ciljne skupine: družine | eko-turisti | ljubitelji narave | šolarji

Interesne točke ali drugi produkti v okolici	
turistične atrakcije:	plaža Debeli rtič, Mladinsko zdravilišče in letovišče RKS
gastronomija:	/
naravne znamenitosti:	naravna vrednota hrastov gozdiček (ostanek avtohtonega gozda), naravna vrednota flišni klif Debeli rtič z naravno obalo in morjem, abrazijski spodmol, podvodni greben, sredozemski park rastlin pri Mladinskem zdravilišču in letovišču RKS
kulturne znamenitosti:	spomeniki 2. svetovne vojne (razgledni stolp, bunkerji, strelska gnezda), podvodne arheološke ostaline
druge interesne točke:	svetilnik na morju, vinogradi, razgledne točke

Vzdrževanje: Pot je deloma vzdrževana.

Potrebna vzdrževalna dela:		
na nekaterih delih poti ni zagotovljenih potrebnih ukrepov in opozoril za varnost obiskovalcev na poti:	da	<i>Ker se klif kruši, je priporočljivo zavarovati nevarne previsne dele po poti na vrhu klifa.</i>
na poti so ovire:	da	<i>Na prehodu iz parkirišča, kjer je postavljeno izhodišče poti, na panoramsko pot je dostop včasih zaraščen (nepokošen).</i>
nekateri deli poti so preozki:	ne	
na nekaterih delih poti teren ni dovolj utrjen:	ne	

Pot je ustrezno označena: Deloma. | *Trenutno je pot označena z informativnimi vstopnimi tablami v zavarovano območje narave, kjer je tudi zemljevid poti. Načrtovana je tudi postavitev usmerjevalnih tabel in smernih puščic oz. markacij po poteh.*

Pot ima tudi druge interpretativne elemente oziroma orodja za razlago specifične tematike oziroma zgodbe: Da. | *Načrtovana je postavitev tematskih didaktičnih tabel, vezanih na tematiko poti.*

Spremljajoča infrastruktura in storitve na poti

parkirišče	dostop z javnim prevozom	WC	koši za smeti	klopi
da	da	ne	da	da
varnostne ograje	razgledne ploščadi	počivališča	gostinska ponudba	nakup lokalnih izdelkov
ne	ne	ne	ne	ne
Drugo:	<i>V kolikor bodo sredstva zagotovljena, je predvidena postavitve manjše razgledne ploščadi na robu klifa.</i>			

Pot je primerna za obiskovalce s posebnimi potrebami: Ne, vendar bi lahko bila prilagojena I *Prilagojene table za slepe in slabovidne, prilagojeni vodeni ogledi za skupine oseb s posebnimi potrebami.*

Pot je vpeta in promovirana v lokalni ali regijski turistični ponudbi (TIC, LTO, TZS, hoteli, itd.): Nekatere informacije so na razpolago, ampak premalo promovirane oziroma vidne.

Omogočen je voden ogled poti: Da. I *Ogled izvaja upravljavec Krajinskega parka Debeli rtič.*

Viri financiranja	
izdelave poti:	občinski proračun
vzdrževanja poti:	občinski proračun
razvoja poti in promocije:	občinski proračun

Druge informacije o potrebnih izboljšavah na poti: *V prihodnje bo pot obogatila vzpostavitev vodenih ogledov za šole in skupine v okviru KP Debeli rtič in vzpostavitev informacijskega centra KP Debeli rtič, ki bi povezal tematike poti z dodatno vsebino o parku v obliki interaktivne razstave.*

Glavni upravljavec poti

Organizacija: Občina Ankaran

Naslov: Jadranska cesta 66

Kraj: 6280 Ankaran

Ime: Neža

Priimek: Gregorič

E-pošta: neza.gregoric@obcina-ankaran.si

Tel.: 056653036



Ena od štirih informativnih (vstopnih) tabel v park z zemljevidom poti.



Stare table, ki jih je potrebno odstraniti.



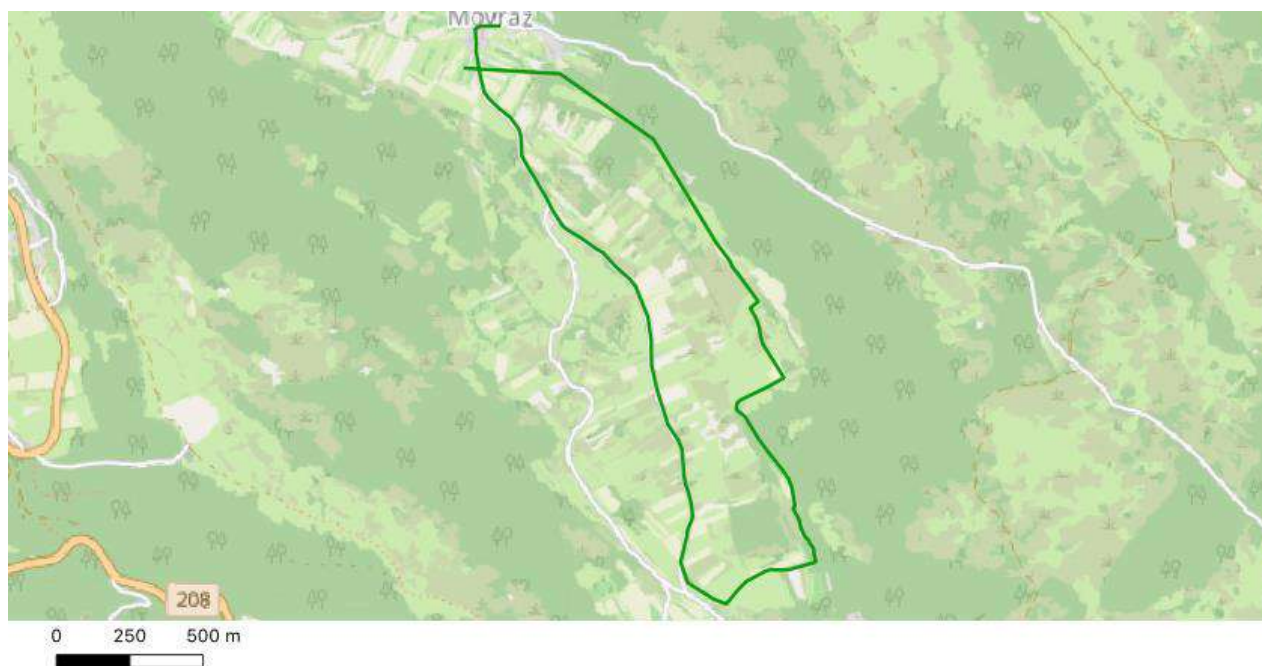
Pot večinoma poteka med vinogradi.



Klif ob oseki v Krajinem parku Debeli rtič.

Movraž z Movraško valo

Kategorija poti:	učna pohodna	tematska
Občine, ki jih pot prečka:	Koper	
Uradna spletna stran poti:	https://gmdkoper.blogspot.com/2007/06/projekt-une-poti.html	



GPS: shrani [GPX](#) / [KML](#) datoteko

Krožna pot: Da	Dolžina poti: 5,2 km	Stopnja zahtevnosti: Manj zahtevna pot
-----------------------	-----------------------------	-----------------------------------------------

Ciljne skupine: družine | eko-turisti | športniki | ljubitelji narave | šolarji

Interesne točke ali drugi produkti v okolici	
turistične atrakcije:	/
gastronomija:	organizirani skupini učencev se predstavi prehrabene navade kraja
naravne znamenitosti:	vodovarstveno območje in Natura 2000 območje, presihajoče jezero, požiralnik, bruhalnik
kulturne znamenitosti:	etnološka kulturna dediščina
druge interesne točke:	gasilstvo, 7 opazovalnih točk: Movraž, Gržeča družica, Območje "Sšca", Rastlinstvo Podbrega Pr Kabini, Pr konfini Pr Rupj, Pučić, Gasilski dom v Movražu

Vzdrževanje: Pot je vzdrževana (v celoti prehodna in varna).

Pot je ustrezno označena: Da. | *Opazovalnice so označene z logotipom izvajalca večnamenske učne poti GMD, postavljeni so tudi smerokazi.*

Pot ima tudi druge interpretativne elemente oziroma orodja za razlago specifične tematike oziroma zgodbe: Ne.

Spremljajoča infrastruktura in storitve na poti				
parkirišče	dostop z javnim prevozom	WC	koši za smeti	klopi
da	da	ne	ne	ne
varnostne ograje	razgledne ploščadi	počivališča	gostinska ponudba	nakup lokalnih izdelkov
ne	ne	ne	ne	ne

Pot je primerna za obiskovalce s posebnimi potrebami: Da. | *Pot je ravna in ima utrjeno kolovozno pot. Dostopna je tudi z avtobusom na začetku in na koncu poti, prav tako je v celoti prevozna.*

Pot vsebuje inovativne rešitve za obiskovalce s posebnimi potrebami: Ne.

Pot je vpeta in promovirana v lokalni ali regijski turistični ponudbi (TIC, LTO, TZS, hoteli, itd.): Nekatere informacije so na razpolago, ampak premalo promovirane oziroma vidne.

Omogočen je voden ogled poti: Da. | *Organizira upravljalec učne poti. Sodelujejo tudi prostovoljci GMD, člani PGD, vaščani Movraža.*

Viri financiranja	
izdelave poti:	Ministrstvo za okolje in prostor RS, Mestna občina Koper, v sodelovanju s KD Šavrini in anka Šavrinke, Zavod za gozdove, ZRSVN, PGD Movraž, Vaška skupnost in osnovni šoli Dekani in Gračišče
vzdrževanja poti:	GMD Koper (za signalizacijo, usmerjevalne table) ter člani upravljavca in vaščani (košnja, utrjevanje poti)
razvoja poti in promocije:	GMD Koper skrbi za pisne ponudbe šolam na obalnem območju in prvo izdelavo zgibank ter spletno stran

Druge informacije o poti: *Pot je bila izdelana v okviru projekta »Skrivnosti od ušes Istre do morja«, ki je nastal na vodovarstvenem območju v zaledju Mestne občine Koper, v sodelovanju s številnimi partnerji, med drugimi tudi Mestno občino Koper, Zavodom za gozdove in Zavodom RS za varstvo narave. Opazovalnice na interesnih točkah po poti so postavljene za izvajanje vodenih ogledov. GMD skrbi za signalizacijo, pri vzdrževanju poti sodelujejo številni deležniki kraja. Opazovalnica spoznavanja ovčereje trenutno ni aktualna.*

Movraž ni le prijazna istrska vasica z bogato preteklostjo, ampak je izhodišče za mnoge kratke ali nekoliko daljše izlete po pestri okolici, bodisi peš ali s kolesom, v vseh letnih časih. V Movraški vali z obrobjem srečamo številne kraške pojave: suhe rečne doline, kraške kotanje - vale, presihajoče jezero, ponore, kraške izvire idr. Zaradi te in drugih pestrosti, značilne arhitekture in še česa, je zelo primerna za naravoslovne dneve in druge dejavnosti. Za učence so za posamezno opazovalnico na razpolago tudi delovni listi, ki so jih izdelale učiteljice Osnovne šole "Istrskega odreda" Gračišče in Osnovne šole Dekani. Predvidene vsebine so primerne za triurno obravnavo. Večina poti poteka po vali. Poleg naravnih znamenitosti učenci spoznavajo zelišča, značilno grmičevje in drevje tega koščka Slovenske Istre. Učenci spoznajo pred gasilskim domom v Movražu tudi dejavnosti gasilcev ter etnološke vsebine Kulturnega društva Šavrini in anka Šavrinke, ki jim na izvorni način predstavijo življenje vaščanov nekoč.

Glavni upravljavec poti	Druge osebe, ki skrbijo za pot
Organizacija: Kulturno društvo Šavrini in anka Šavrinke - sodelujejo vaščani, člani TD, PGD Movraž Naslov: Gračišče 4	Vloga: vzdrževanje in promocija poti Organizacija: Gobarsko mikološko društvo slovenske Istre, PGD MOVRAŽ, TD, krajani Naslov: PREŠERNOV TRG 4

Kraj: 6272 Gračišče

Ime: Marija

Priimek: Knez

Tel.: 041394526

Kraj: Movraž

Ime: Viktor

Priimek: Udovič

E-pošta: viktor.udovic@t-2.net

Tel.: 041321592



Informativna tabla v Movražu (GMD).

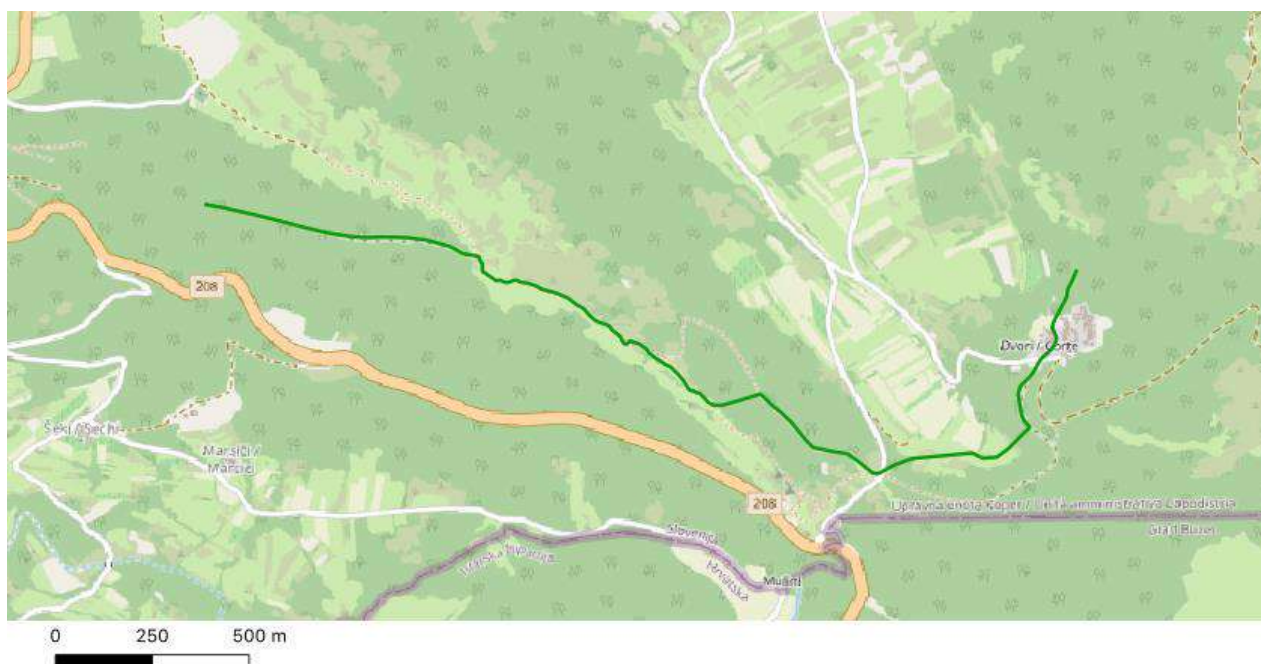


Gasilski dom v Movražu (GMD).

Publikacije: [shrani PDF datoteko](#)

Obrobje Movraške vale

Kategorija poti:	učna pohodna	tematska
Občine, ki jih pot prečka:	Koper	
Uradna spletna stran poti:	https://gmdkoper.blogspot.com/2007/06/projekt-une-poti.html	



GPS: shrani [GPX](#) / [KML](#) datoteko

Krožna pot: Ne	Dolžina poti: 2,9 km	Stopnja zahtevnosti: Manj zahtevna pot
-----------------------	-----------------------------	-----------------------------------------------

Ciljne skupine: družine | eko-turisti | ljubitelji narave | šolarji

Interesne točke ali drugi produkti v okolici	
turistične atrakcije:	/
gastronomija:	organizirani skupini učencev se predstavi prehrabene navade kraja
naravne znamenitosti:	vodovarstveno območje in Natura 2000 območje, naravni most s spodmoli nad Sočergo, naravna korita, gozd, vas Dvori in murve, pučič, razne drevesne vrste ...
kulturne znamenitosti:	gasilstvo in etnološke vsebine, zgodovina vasi
druge interesne točke:	6 opazovalnih točk: Travnik na pobočju Krasa, Naravni most in spodmoli, Naravna korita, Gozd, Dvori, delovanje PGD Movraž s prikazom opreme in njihovo delovanje

Vzdrževanje: Pot je vzdrževana (v celoti prehodna in varna).

Pot je ustrezno označena: Da. | *Pot je označena s smerokazi, puščicami in opazovalnimi tablicami. Na začetku vasi je informativna tabla.*

Pot ima tudi druge interpretativne elemente oziroma orodja za razlago specifične tematike oziroma zgodbe: Ne.

Spremljajoča infrastruktura in storitve na poti				
parkirišče	dostop z javnim prevozom	WC	koši za smeti	klopi
da	da	ne	ne	ne
varnostne ograje	razgledne ploščadi	počivališča	gostinska ponudba	nakup lokalnih izdelkov
ne	da	ne	ne	ne

Pot je primerna za obiskovalce s posebnimi potrebami: Ne, saj jo je težko prilagoditi.

Pot je vpeta in promovirana v lokalni ali regijski turistični ponudbi (TIC, LTO, TZS, hoteli, itd.): Nekatere informacije so na razpolago, ampak premalo promovirane oziroma vidne.

Omogočen je voden ogled poti: Da. | *Organizira upravljalec učne poti. Sodelujejo tudi prostovoljci GMD, člani PGD, vaščani Movraža.*

Viri financiranja	
izdelave poti:	Ministrstvo za okolje in prostor RS, Mestna občina Koper
vzdrževanja poti:	GMD Koper (za signalizacijo, usmerjevalne table) ter člani upravljavca in vaščani (košnja, utrjevanje poti)
razvoja poti in promocije:	GMD Koper skrbi za pisne ponudbe šolam na obalnem območju in prvo izdelavo zgibank ter spletno stran

Druge informacije o poti: *Pot je bila izdelana v okviru projekta »Skrivnosti od ušes Istre do morja«, ki je nastal na vodovarstvenem območju v zaledju Mestne občine Koper, v sodelovanju s številnimi partnerji, med drugimi tudi Mestno občino Koper, Zavodom za gozdove in Zavodom RS za varstvo narave. Opazovalnice na interesnih točkah po poti so postavljene za izvajanje vodenih ogledov. GMD skrbi za signalizacijo, pri vzdrževanju poti sodelujejo številni deležniki kraja.*

Učna pot ni zahtevna in je namenjena predvsem učencem osnovnih šol. Učne liste so pripravile učiteljice Osnovne šole Istrskega odreda iz Gračišča in Osnovne šole Dekani. Oznake opazovalnic in smerokazov je izdelalo in postavilo Gobarsko mikološko društvo slovenske Istre. Pri ureditvi poti je pomagalo PGD Movraž in vaška skupnost.

Glavni upravljavec poti	Druge osebe, ki skrbijo za pot
Organizacija: Kulturno društvo Šavrini in anka Šavrinke - sodelujejo vaščani, člani TD, PGD Movraž Naslov: Gračišče 4 Kraj: 6272 Gračišče Ime: Marija Priimek: Knez Tel.: 041394526	Vloga: vzdrževanje in promocija poti Organizacija: Gobarsko mikološko društvo slovenske Istre, PGD MOVRAŽ, TD, krajani Naslov: PREŠERNOV TRG 4 Kraj: Movraž Ime: Viktor Priimek: Udovič E-pošta: viktor.udovic@t-2.net Tel.: 041321592



Naravni most (GMD).

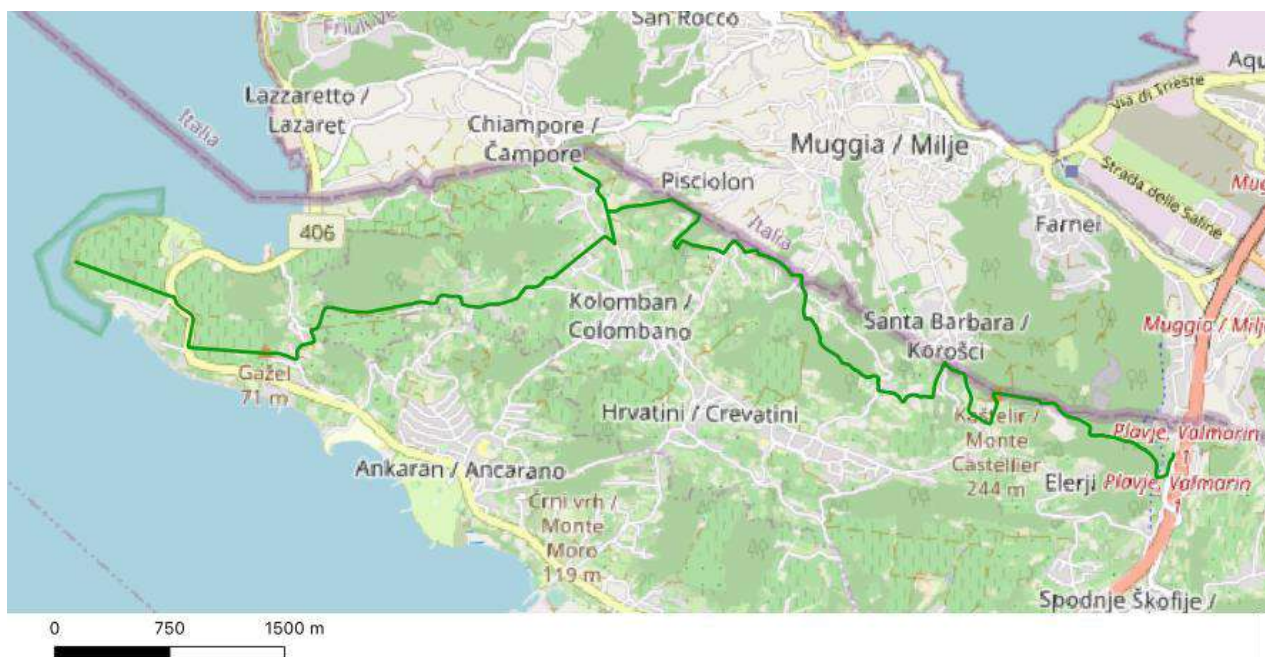


Skupine na obisku poti (GMD).

Publikacije: [shrani PDF datoteko](#)

Po poteh graničarjev na Miljskem polotoku

Kategorija poti:	učna pohodna konjeniška	tematska
Občine, ki jih pot prečka:	Koper Ankaran	
Uradna spletna stran poti:	/	



GPS: shrani [GPX](#) / [KML](#) datoteko

Krožna pot: Ne	Dolžina poti: 11,7 km	Stopnja zahtevnosti: Manj zahtevna pot
-----------------------	------------------------------	-----------------------------------------------

Ciljne skupine: družine | eko-turisti | športniki | ljubitelji narave | šolarji

Interesne točke ali drugi produkti v okolici	
turistične atrakcije:	/
gastronomija:	/
naravne znamenitosti:	ohranjeni gozdovi hrasta in gabra, mogočen domači kostanj, hudourniki in manjši slap, Krajinski park Debeli rtič, Ressler gaj
kulturne znamenitosti:	nekdanji (opuščeni) kamnolomi peščenjaka, Šuštarjev kamnolom, vrh Kaštelir z ostanki prazgodovinskega gradišča (arheološki park v bližini na italijanski strani), ostanki jugoslovanskih mejnih stražnikov (napisi vojakov v blokih peščenjaka), kaverna v dolini Pišolon, vrh sv. Mihael z ruševinami topovske utrdbe
druge interesne točke:	/

Vzdrževanje: Pot je deloma vzdrževana.

Potrebna vzdrževalna dela:		
na nekaterih delih poti ni zagotovljenih potrebnih ukrepov in opozoril za varnost obiskovalcev na poti:	ne	
na poti so ovire:	da	<i>Problematično je zaraščanje poti; potrebno bi bilo redno čiščenje.</i>
nekateri deli poti so preozki:	ne	
na nekaterih delih poti teren ni dovolj utrjen:	ne	

Pot je ustrezno označena: Deloma | *Na poti ni markacij, so pa pojasnjevalne table.*

Pot ima tudi druge interpretativne elemente oziroma orodja za razlago specifične tematike oziroma zgodbe: Da | *Pet pojasnjevalnih tabel, ki obravnavajo tematiko poti.*

Spremljajoča infrastruktura in storitve na poti				
parkirišče	dostop z javnim prevozom	WC	koši za smeti	klopi

da	da	da	ne	ne
varnostne ograje	razgledne ploščadi	počivališča	gostinska ponudba	nakup lokalnih izdelkov
da	da	ne	da	ne

Pot je primerna za obiskovalce s posebnimi potrebami: Deloma.

Pot vsebuje inovativne rešitve za obiskovalce s posebnimi potrebami: Ne.

Pot je vpeta in promovirana v lokalni ali regijski turistični ponudbi (TIC, LTO, TZS, hoteli, itd.): Da, pot je aktivno promovirana.

Omogočen je voden ogled poti: Da | Vodenje omogoča Franc Malečkar.

Viri financiranja	
izdelave poti:	KS Hrvatini (izdaja vodnika)
vzdrževanja poti:	OPD
razvoja poti in promocije:	KS Hrvatini, Občina Koper, Banka Koper (do l. 2004)

Druge informacije o potrebnih izboljšavah na poti: *Nujen je reden skrbnik. Do tedaj je bolje, da ni markirana.*

Druge osebe, ki skrbijo za pot	Druge osebe, ki skrbijo za pot
Vloga: skrb za pot	Vloga: skrb za pot
Organizacija: /	Organizacija: Obalno planinsko društvo Koper
Naslov: Premančan 28	Naslov: Agrarne reforme 15
Kraj: Premančan	Kraj: 6000 Koper
Ime: Franc	Ime: Aldo
Priimek: Malečkar	Priimek: Zubin
E-pošta: franci.maleckar@gmail.com	E-pošta: aldo.zubin@gmail.com,

Tel.: 041693014

opd.koper@gmail.com

Tel.: 040453819

POT PO STEZAH GRANIČARJEV
IL SENTIERO DELLE GUARDIE CONFINARIE **E24**

4 PREMANČAN
PREMANZANO

ISTRISKE POTI



Vasi Premančan sestavljajo pasilici Kartina, bržna zaključena drobnk Robinet in sprednji čevaj. Niso že dovolj. Mij' Iner vasi naj bi izvedo iz latinkega prenekeg amora.

Večje roke kamnoslov so oklatala kanta, vaze, jarie, najdene opornike, šta in pečongaja. Pred holo bi 24 je obrvarje kvantitativa, pri 28 je nekaj kamnoslovskih izdelkov.

Mesto Mile lebi na ulazu Fuagnan v Merje. Tu so nastajali na barjo. Hleba, pšeničnjata za ingradajo tržalkega pristojstva orkejanjeva.

Il vilaggio Premančan è composto dai casali: Kartina, Grigiari a forma di piazza, Robano e Cines. Inkeron, che gli' tocca Muggia. Il suo nome deriva dal nome patriziale latino.

Abili scapellini, buoneddi la pietra arenosa, hanno creato vasi, vasi, architravi e monumenti fustati. Una tavola in pietra si trova d'ovanti. La casa, n. 24, presso la casa 28 vedamo più opere in pietra.

Allo sbocco in mare del Fugnon si trova la città Muggia. Qua hanno costruito i blocchi di granito sulle navi per la costruzione del porto di Trieste sull'altra parte del golfo.



Poasnjevalna tabla (F. Malečkar).

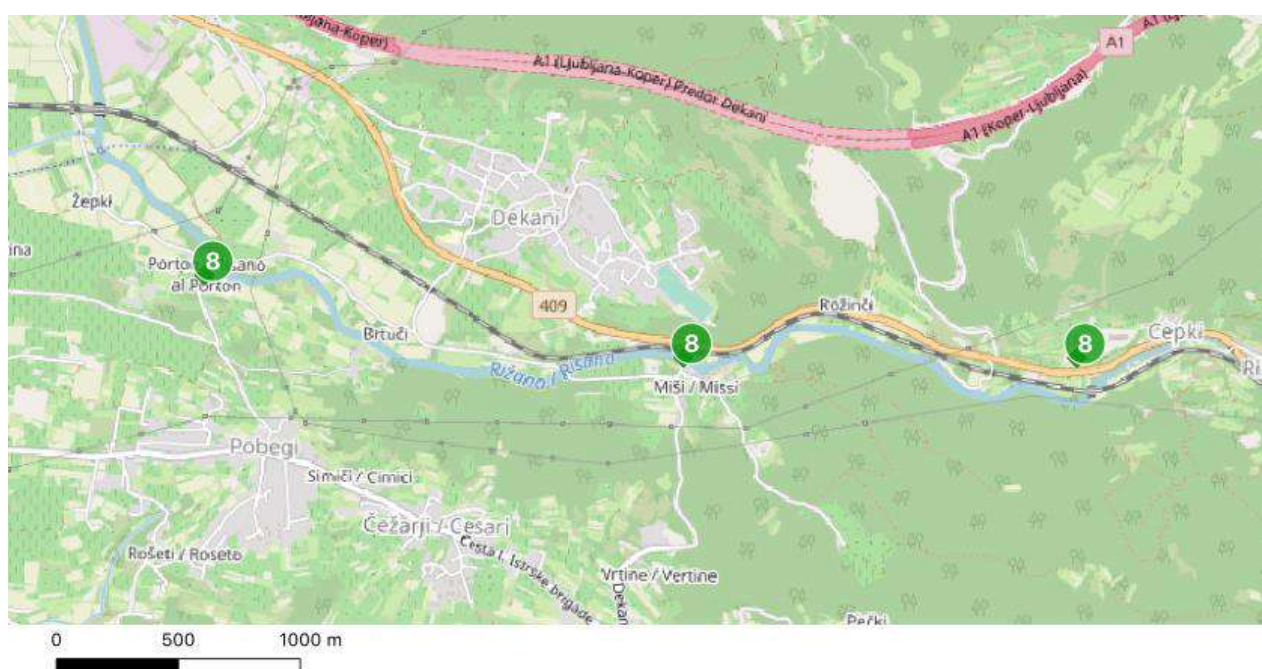


Arheološki park v gradišču (DC Dimnice ČŠOD).

Publikacije: [shrani PDF datoteko](#)

Porečje reke Rižane - Vodarna Miši Porton

Kategorija poti:	učna pohodna	tematska
Občine, ki jih pot prečka:	Koper	
Uradna spletna stran poti:	https://gmdkoper.blogspot.com/2009/04/naravoslovni-dan-misi-porton-in-vodarna.html	



GPS: shrani [GPX](#) / [KML](#) datoteko

Krožna pot: /	Dolžina poti: /	Stopnja zahtevnosti: Manj zahtevna pot
<i>Izdelane so tri točke interesa, med katerimi ni speljane natančne trase.</i>		

Ciljne skupine: družine | športniki | šolarji | ljubitelji narave

Interesne točke ali drugi produkti v okolici	
turistične atrakcije:	/
gastronomija:	/
naravne znamenitosti:	reka Rižana
kulturne znamenitosti:	Bordonov mlin
druge interesne točke:	opravljanje reke Rižane - v Miših, Portonu, Cepkih

Vzdrževanje: Pot je vzdrževana (v celoti prehodna in varna).

Pot je ustrezno označena: Deloma. I Postavljena je *informativna tabla na Portonu*.

Pot ima tudi druge interpretativne elemente oziroma orodja za razlago specifične tematike oziroma zgodbe: Ne.

Spremljajoča infrastruktura in storitve na poti				
parkirišče	dostop z javnim prevozom	WC	koši za smeti	klopi
da	da	ne	ne	ne
varnostne ograje	razgledne ploščadi	počivališča	gostinska ponudba	nakup lokalnih izdelkov
ne	ne	ne	ne	ne

Pot je primerna za obiskovalce s posebnimi potrebami: Da. I *Točke so dostopne z avtomobili*.

Pot vsebuje inovativne rešitve za obiskovalce s posebnimi potrebami: Ne.

Pot je vpeta in promovirana v lokalni ali regijski turistični ponudbi (TIC, LTO, TZS, hoteli, itd.): Nekatere informacije so na razpolago, ampak premalo promovirane oziroma vidne.

Omogočen je voden ogled poti: Deloma. I *Pri posameznih upravljavcih*.

Viri financiranja	
izdelave poti:	Ministrstvo za okolje in prostor, Mestna občina Koper, GMD Koper, OŠ Prade
vzdrževanja poti:	posamezni upravljavci: Bordonova domačija, Rižanski vodovod Koper, Ribiška družina Koper
razvoja poti in promocije:	/

Druge informacije o poti: Pot je bila izdelana v okviru projekta »Skrivnosti od ušes Istre do morja«, ki je nastal na vodovarstvenem območju v zaledju Mestne občine Koper, v sodelovanju s številnimi partnerji, med drugimi tudi Mestno občino Koper, Zavodom za gozdove in Zavodom RS za varstvo narave.

Izdelani so učni listi za osnovnošolce. Posamični upravljavec sam podaja pojasnila in razlage organiziranim skupinam. Pot je zanimiva iz več vidikov, saj povzema vsebine pomena življenja v vodi in obrežju reke Rižane, mlinarstvo, kmetijstvo, pomena gospodarske panoge ob reki, smotrna in namenska raba vode ter vodnega vira itd.

Glavni upravljavec poti	Upravljavec 2	Upravljavec 3
<p>Organizacija: Bordonova domačija - točka mlin</p> <p>Kraj: Miši</p> <p>Ime: Eva</p> <p>Priimek: Bordon</p> <p>Tel.: 041721228</p>	<p>Organizacija: Rižanski vodovod Koper - Vodarna v Cepkih</p> <p>Naslov: Ulica 15. maja 13</p> <p>Kraj: Koper</p> <p>Tel.: 056686000</p>	<p>Organizacija: Ribiška družina Koper - točka Porton</p> <p>Tel.: 041713744</p>
<p>Druge osebe, ki skrbijo za pot</p> <p>Vloga: podatki o poti</p> <p>Organizacija: Gobarsko mikološko društvo slovenske Istre</p> <p>Naslov: Prešernov trg 4</p> <p>Kraj: Movraž</p> <p>Ime: Viktor</p> <p>Priimek: Udovič</p> <p>E-pošta: viktor.udovic@t-2.net</p> <p>Tel.: 041321592</p>		



Naravoslovni dan na poti (Arhiv GMD).



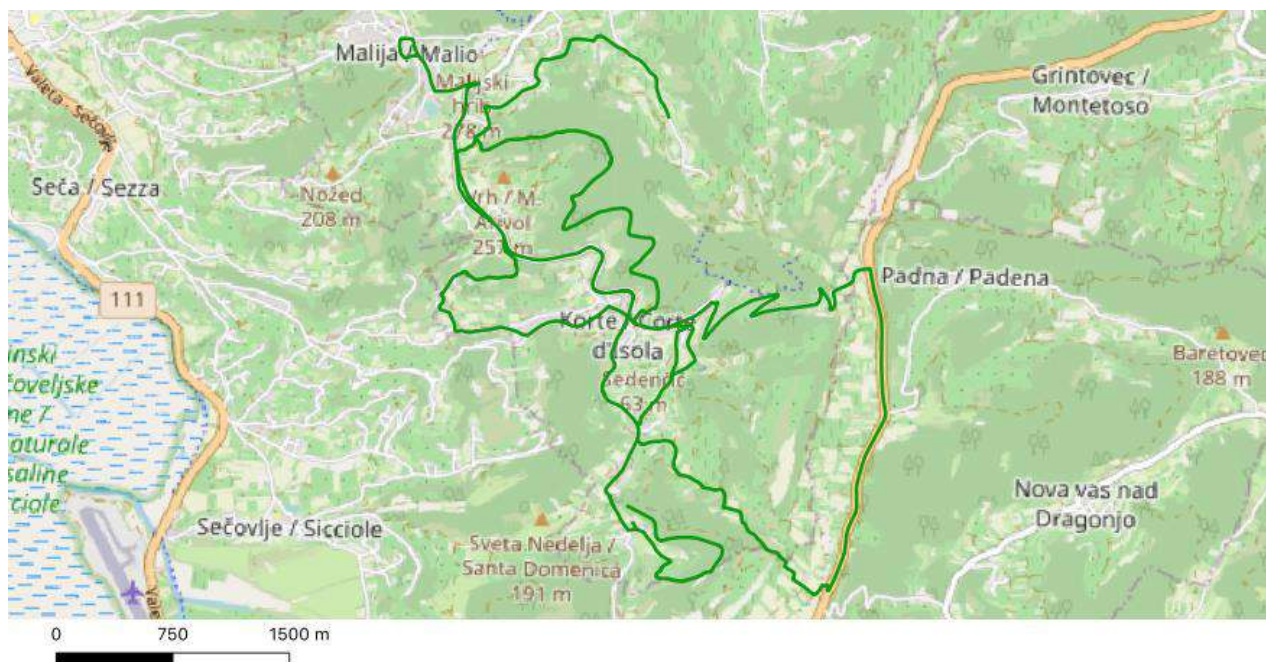
Naravoslovni dan na poti (Arhiv GMD).



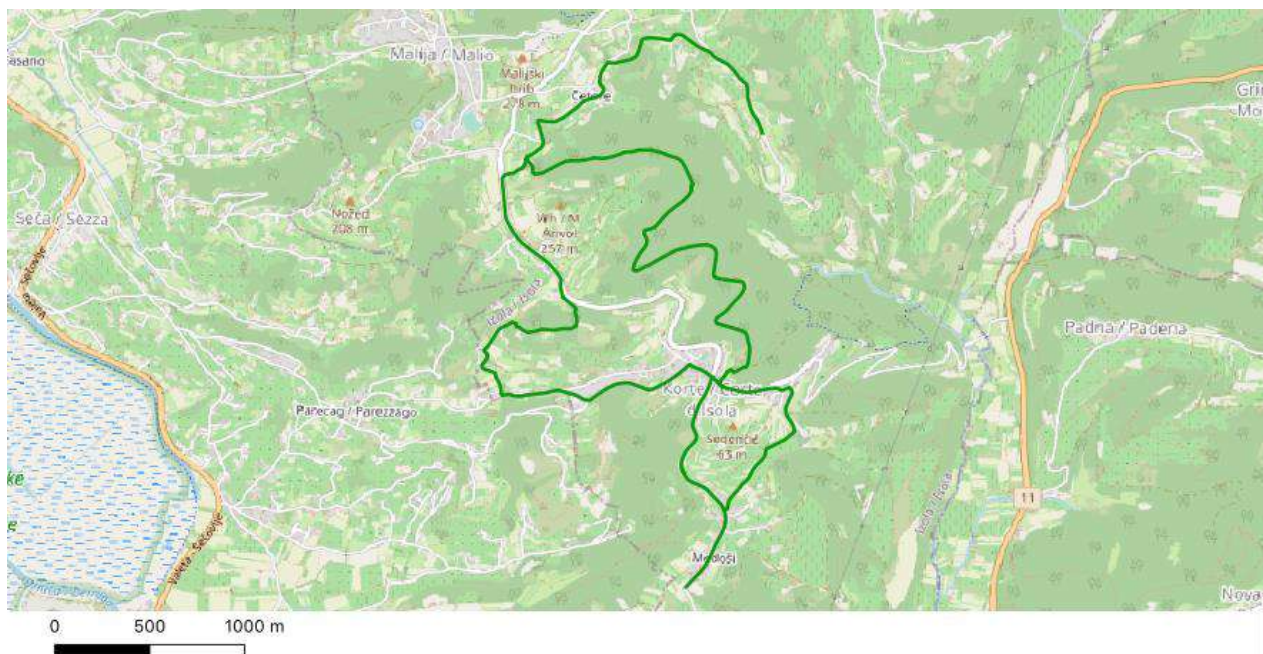
Informativna tabla v Portonu (GMD).

Pot po vodnih virih

Kategorija poti:	učna pohodna kolesarska konjeniška	tematska
Občine, ki jih pot prečka:	Piran	
Uradna spletna stran poti:	https://sparzin.wordpress.com/kortezanske-poti/	



Zemljevid 1.



Zemljevid 2.

GPS: shrani [GPX](#) / [KML](#) datoteko

Krožna pot: Da	Dolžina poti: 24,1 / 11,2 km	Stopnja zahtevnosti: Srednje zahtevna
-----------------------	-------------------------------------	----------------------------------------------

Dodaten opis poti: Zemljevid 1 prikazuje več možnih poti po vodnih virih izolskega podeželja. Člani TD Šparžin iz Kort organizirajo dvakrat letno – spomladi in jeseni – pohod po poti. Poleg vodnih virov, zgodb domačinov in prikaza življenja v vasi se lahko na pohodu obišče tudi vinarje in poskusi njihov pridelek. Zemljevid 2 pa prikazuje izdelavo ene variante poti, ki je predvidena v okviru Interreg projekta KAŠTELIR, skupaj z Kašlersko, Botanično in Vaško potjo.

Ciljne skupine: družine | gurmani | eko-turisti | športniki | adrenalinci | ljubitelji narave | šolarji

Interesne točke ali drugi produkti v okolici	
turistične atrakcije:	Kaštelir vključno s potmi kot turistični projekt
gastronomija:	vinarji, kmečki turizem
naravne znamenitosti:	izviri, puči, vodnjaki, hudourniki
kulturne znamenitosti:	arheološki park Kaštelir nad Kortami

druge interesne točke:	/
------------------------	---

Vzdrževanje: Pot je deloma vzdrževana.

Potrebna vzdrževalna dela:		
na nekaterih delih poti ni zagotovljenih potrebnih ukrepov in opozoril za varnost obiskovalcev na poti:	ne	/
na poti so ovire:	da	poraščenost terena, neprehodnost poti.
nekateri deli poti so preozki:	da	pri vodnem viru Frata v vasi Medošci.
na nekaterih delih poti teren ni dovolj utrjen:	da	v Cetorah.

Pot je ustrezno označena: Ne. | V okviru projekta Interreg KAŠTELIR je predvidena postavitev systemske table s trasami poti.

Pot ima tudi druge interpretativne elemente oziroma orodja za razlago specifične tematike oziroma zgodbe: Ne.

Spremljajoča infrastruktura in storitve na poti				
parkirišče	dostop z javnim prevozom	WC	koši za smeti	klopi
ne	da	ne	ne	ne
varnostne ograje	razgledne ploščadi	počivališča	gostinska ponudba	nakup lokalnih izdelkov
ne	ne	ne	da	ne

Pot je primerna za obiskovalce s posebnimi potrebami: Ne, saj jo je težko prilagoditi.

Pot je vpeta in promovirana v lokalni ali regijski turistični ponudbi (TIC, LTO, TZS, hoteli, itd.): Da, pot je aktivno promovirana.

Omogočen je voden ogled poti: Da. I Člani TD Šparzin iz Kort organizirajo dvakrat letno – spomladi in jeseni – pohod po poti.

Viri financiranja	
izdelave poti:	Turistično društvo Šparzin
vzdrževanja poti:	KS Korte, Občina Izola
razvoja poti in promocije:	EU sredstva iz projekta Interreg KAŠTELIR

Druge informacije o potrebnih izboljšavah na poti: Na poti bi bilo potrebno redno vzdrževanje in košnja trase. Poleg tega pa postavitev klopi, WC in informacijskih tabel.

Druge osebe, ki skrbijo za pot	Druge osebe, ki skrbijo za pot	Druge osebe, ki skrbijo za pot
<p>Vloga: skrbnik podatkov o poti in organizacija pohodov</p> <p>Organizacija: Turistično društvo Šparzin</p> <p>Naslov: Korte 128</p> <p>Kraj: Izola</p> <p>Ime: Rozana</p> <p>Priimek: Prešern</p> <p>E-pošta: sparzin@gmail.com</p> <p>Tel.: 041345984</p>	<p>Vloga: promocija poti</p> <p>Organizacija: Turistično združenje Izola / TIC Izola</p> <p>Naslov: Sončno nabrežje 4</p> <p>Kraj: Izola</p> <p>Ime: Taja</p> <p>Priimek: Šavron</p> <p>E-pošta: taja.savron@izola.si</p> <p>Tel.: 040450062</p>	<p>Vloga: skrbnik podatkov o poti</p> <p>Organizacija: Javni zavod za spodbujanje podjetništva in razvojne projekte</p> <p>Naslov: Sončno nabrežje 4</p> <p>Kraj: Izola</p> <p>Ime: Iztok</p> <p>Priimek: Škerlič</p> <p>E-pošta: iztok.skerlic@izola.si</p> <p>Tel.: 041752270</p>



Korte (Arhiv TD Šparžin).



Pohod po poti vodnih virov (Arhiv TD Šparžin).

Rekreacijske poti

Kategorija poti:	učna pohodna	tematska
Občine, ki jih pot prečka:	Ankaran	
Uradna spletna stran poti:	https://www.visitankaran.si/sl/kaj-poceti/razmigajmo-se	



GPS: shrani [GPX](#) / [KML](#) datoteko

Krožna pot: Da	Dolžina poti: 14,9 km	Stopnja zahtevnosti: Manj zahtevna pot
-----------------------	------------------------------	-----------------------------------------------

Ciljne skupine: družine | eko-turisti | športniki | ljubitelji narave | šolarji

Interesne točke ali drugi produkti v okolici	
turistične atrakcije:	plaža Valdoltra, Debeli rtič in Študent, Mladinsko zdravilišče in letovišče RKS
gastronomija:	/
naravne znamenitosti:	flišni klif Debeli rtič, ostanek avtohtonega hrastovega gozda, sredozemski park rastlin pri Mladinskem zdravilišču in letovišču RKS
kulturne znamenitosti:	spomeniki 2. svetovne vojne (razgledni stolp, bunkerji, strelska gnezda)
druge interesne točke:	razgledne točke, vinogradi

Vzdrževanje: Pot je vzdrževana (v celoti prehodna in varna).

Pot je ustrezno označena: Ne. | *Na poteh manjkajo usmerjevalne table in table z vajami.*

Pot ima tudi druge interpretativne elemente oziroma orodja za razlago specifične tematike oziroma zgodbe: Da. | *Table z didaktičnimi vsebinami (s področja narave v Krajinskem parku Debeli rtič).*

Spremljajoča infrastruktura in storitve na poti				
parkirišče	dostop z javnim prevozom	WC	koši za smeti	klopi
da	da	ne	ne	da
varnostne ograje	razgledne ploščadi	počivališča	gostinska ponudba	nakup lokalnih izdelkov
ne	ne	ne	ne	ne

Pot je primerna za obiskovalce s posebnimi potrebami: Ne, saj jo je težko prilagoditi.

Pot je vpeta in promovirana v lokalni ali regijski turistični ponudbi (TIC, LTO, TZS, hoteli, itd.): Nekatere informacije so na razpolago, ampak premalo promovirane oziroma vidne.

Omogočen je voden ogled poti: Da. | *Ogled je omogočen v okviru ogleda Krajinskega parka Debeli rtič.*

Viri financiranja	
izdelave poti:	občinski proračun
vzdrževanja poti:	občinski proračun
razvoja poti in promocije:	državni proračun (razpis MGRT - promocija), občinski proračun

Druge informacije o potrebnih izboljšavah na poti: *Poti so bile opredeljene kot rekreacijske poti treh težavnosti, primerne za hojo in tek. V okviru projekta vzpostavitve nove spletne strani Visit Ankaran je bila izvedena tudi raziskava, na podlagi katere je bila pripravljena vsebina spletne strani Razmigajmo se, kjer so objavljeni video posnetki in fotografije (dve stopnji težavnosti), ki jih lahko obiskovalci izvajajo na dveh točkah poti. Prav tako je bil razvit kalkulator, s katerim lahko posameznik izračuna koliko kilokalorij je porabil na konkretni poti. Cilj, ki ga upravljavec zasleduje v prihodnosti, je označitev točk na terenu, kjer se izvajajo vaje, ter postaviti table s fotografijami vaj in pa QR kodami, ki bi obiskovalce povezale s spletno stranjo. V naravi je treba dodati še določene druge, manjše table, predvsem usmerjevalne.*

Glavni upravljavec poti	Druge osebe, ki skrbijo za pot
Organizacija: Občina Ankaran	Vloga: področje turizma
Naslov: Jadranska cesta 66	Organizacija: Občina Ankaran
Kraj: 6280 Ankaran	Naslov: Jadranska cesta 66
Ime: Kristina	Kraj: 6280 Ankaran
Priimek: Pegan	Ime: Nina
E-pošta: info@obcina-ankaran.si	Priimek: Jurinčič
	E-pošta: nina.jurincic@obcina-ankaran.si
	Tel.: 056653032



Izbor vaj za rekreacijske poti na uradni spletni strani poti (Mateja Šafhalter).



Del poti, ki poteka v Krajinskem parku Debeli rtič.

Publikacije: [shrani PDF datoteko](#)

Strunjan v podobah morja

Kategorija poti:	učna pohodna	tematska
Občine, ki jih pot prečka:	Piran Izola	
Uradna spletna stran poti:	https://parkstrunjan.si/aktivnosti/krozna-ucna-pot/	



GPS: shrani [GPX](#) / [KML](#) datoteko

Kročna pot: Da	Dolžina poti: 5,4 km	Stopnja zahtevnosti: Manj zahtevna pot
-----------------------	-----------------------------	-----------------------------------------------

Ciljne skupine: družine | eko-turisti | športniki | ljubitelji narave | šolarji

Interesne točke ali drugi produkti v okolici	
turistične atrakcije:	Terme Krka Talaso Strunjan, Belvedere Cliff Hotel & Spa
gastronomija:	gostinska ponudba v Strunjanu in na Belvederju
naravne znamenitosti:	naravne vrednote Krajinskega parka Strunjan: Strunjanske soline, morska laguna Stjuža, Strunjanski klif z naravnim morskim obrežjem, Zaliv sv. Križa (Mesečev zaliv), Bele skale, pinijev drevored
kulturne znamenitosti:	Strunjanski križ, cerkev Marijinega prikazanja, kulturna krajina (edino ohranjeno naselje razloženega tipa na slovenski obali), posamezne kmetije
druge interesne točke:	Center za obiskovalce Krajinskega parka Strunjan na Strunjanskih solinah, razgledne točke z vrha klifa, Zaliv sv. Križa, Bele skale, oljčniki in nasadi kakijev

Vzdrževanje: Pot je vzdrževana (v celoti prehodna in varna).

Pot je ustrezno označena: Da. | *Trasa ima vse kažipote (sistemske table poti, usmerjevalne table, smerne puščice) za samostojen ogled poti.*

Pot ima tudi druge interpretativne elemente oziroma orodja za razlago specifične tematike oziroma zgodbe: Da. | *Razstava v Centru za obiskovalce Krajinskega parka Strunjan na Strunjanskih solinah s filmom o parku, 15 pojasnjevalnih tabel o naravnih in kulturnih posebnostih poti, panoramska kukala, didaktične naloge na posameznih stojščih, nagradna igra z uporabo zgibanke. Izdelan je tudi virtualni panoramski ogled poti.*

Spremljajoča infrastruktura in storitve na poti				
parkirišče	dostop z javnim prevozom	WC	koši za smeti	klopi
da	da	da	da	da
varnostne ograje	razgledne ploščadi	počivališča	gostinska ponudba	nakup lokalnih izdelkov
da	da	ne	da	ne

Pot je primerna za obiskovalce s posebnimi potrebami: Ne, saj jo je težko prilagoditi.

Pot je vpeta in promovirana v lokalni ali regijski turistični ponudbi (TIC, LTO, TZS, hoteli, itd.): Da, pot je aktivno promovirana.

Omogočen je voden ogled poti: Da. *I S predhodno rezervacijo na info@parkstrunjan.si. Vodniki Krajinskega parka Strunjan omogočajo klasičen ogled poti ali pa botanično, geološko ali geografsko obarvano različico. Za šolarje so pripravljene tudi delovni listi.*

Viri financiranja	
izdelave poti:	Sklad kmetijskih zemljišč in gozdov RS, Ministrstvo za okolje in prostor
vzdrževanja poti:	Ministrstvo za okolje in prostor, lastna sredstva javnega zavoda
razvoja poti in promocije:	Ministrstvo za okolje in prostor, lastna sredstva javnega zavoda

Druge informacije o potrebnih izboljšavah na poti: *Pot je izjemno obiskana, zato bi bilo potrebno boljše sodelovanje z deležniki parka in uporabniki poti, predvsem glede poenotenja markacij številnih ostalih poti, ki se prekrivajo s traso in v poletni sezoni zagotavljanje informatorjev za usmerjanje in opozarjanje na varstvene režime v naravnem parku. Zavod skrbi v celoti sam za čiščenje odpadkov, vsakokratne sanacije posledic vandalizma, varnost zaradi krušenja klifa (odvodnjavanje, varovalne ograje, utrjevanje terena). Leta 2016 je bila na tekmovanju Moja dežela – lepa in gostoljubna nagrajena kot najboljša tematska pot leta.*

Glavni upravljavec poti

Organizacija: Javni zavod Krajinski park Strunjan

Naslov: Strunjan 152

Kraj: 6320 Portorož

Ime: Samanta

Priimek: Makovac

E-pošta: samanta.makovac@gov.si

Tel.: 040731351



Center za obiskovalce Krajinskega parka Strunjan.



Vodeni ogledi.



Sistemska tabla poti s traso in predstavitvijo
Krajinskega parka Strunjan.



Pojasnjevalna tabla, s kukulom in klopjo.



Potek poti po robu klifa (Mesečev zaliv).



Potek poti po robu klifa z varovalnimi ograjami in urejenimi dostopi do morskega obrežja (Bele skale).

Publikacije: [shrani PDF datoteko](#)

Učna pot v NR Škocjanski zatok

Kategorija poti:	učna pohodna	tematska
Občine, ki jih pot prečka:	Koper	
Uradna spletna stran poti:	https://www.skocjanski-zatok.org/	



GPS: shrani [GPX](#) / [KML](#) datoteko

Krožna pot: Da	Dolžina poti: 2 km	Stopnja zahtevnosti: Manj zahtevna pot
-----------------------	---------------------------	-----------------------------------------------

Ciljne skupine: družine | gurmani | eko-turisti | športniki | ljubitelji narave | šolarji

Interesne točke ali drugi produkti v okolici	
turistične atrakcije:	Center za obiskovalce, opazovalni stolp, opazovališča
gastronomija:	/
naravne znamenitosti:	Naravni rezervat škocjanski zatok, 259 različnih vrst ptic na vlažnih in močvirnih travnikih ter območjih s trstičjem in stalno globoko vodo, Kamarški konji, Podolsko govedo
kulturne znamenitosti:	stara mestno jedro Kopra
druge interesne točke:	/

Vzdrževanje: Pot je vzdrževana (v celoti prehodna in varna).

Pot je ustrezno označena: Da.

Pot ima tudi druge interpretativne elemente oziroma orodja za razlago specifične tematike oziroma zgodbe: Da. | *Pot ima pojasnjevalne, izobraževalne in ozaveščevalne table, razstavo, didaktične igre, zabavno fizično interpretacijo.*

Spremljajoča infrastruktura in storitve na poti				
parkirišče	dostop z javnim prevozom	WC	koši za smeti	klopi
da	ne	da	da	da
varnostne ograje	razgledne ploščadi	počivališča	gostinska ponudba	nakup lokalnih izdelkov
da	da	da	da	da

Pot je primerna za obiskovalce s posebnimi potrebami: Deloma.

Pot vsebuje inovativne rešitve za obiskovalce s posebnimi potrebami: Ne.

Pot je vpeta in promovirana v lokalni ali regijski turistični ponudbi (TIC, LTO, TZS, hoteli, itd.): Da, pot je aktivno promovirana.

Omogočen je voden ogled poti: Da. | *Bojana Lipej, bojana.lipej@dopps.si.*

Viri financiranja	
izdelave poti:	državni javni proračun
vzdrževanja poti:	državni javni proračun
razvoja poti in promocije:	državni javni proračun in EU projekti

Glavni upravljavec poti

Organizacija: Društvo za opazovanje in proučevanje ptic Slovenije (DOPPS)

Naslov: Tržaška cesta 2

Kraj: 1000 Ljubljana

Ime: Borut

Priimek: Mozetič

E-pošta: borut.mozetic@dopps.si



Center za obiskovalce NR Škocjanski zatok (Bojana Lipej).



Osrednja opazovalnica (Tomaž Mihelič).



Opazovalnica v Naravnem rezervatu Škocjanski zatok (Polonca Peterca).



Opazovalni stolp v Naravnem rezervatu Škocjanski zatok (Polonca Peterca).



Učna pot na sladkovodnem delu NR Škocjanski zatok (Polonca Peterca).



Trgovina v centru za obiskovalce.

Publikacije: [shrani PDF datoteko](#)

Vaška pot (po Kortah)

Kategorija poti:	učna pohodna	tematska
Občine, ki jih pot prečka:	Izola	
Uradna spletna stran poti:	/	



GPS: shrani [GPX](#) / [KML](#) datoteko

Krožna pot: Da	Dolžina poti: 1,8 km	Stopnja zahtevnosti: Manj zahtevna pot
<p><i>Izdelava poti je predvidena v okviru Interreg projekta KAŠTELIR, skupaj z Kašlersko in Botanično potjo. Ob zaključku projekta leta 2021 bo GPS podatkovna datoteka javno dostopno skupaj z aplikacijo.</i></p>		

Ciljne skupine: družine | eko-turisti | ljubitelji narave | šolarji | ljubitelji kulturne dediščine

Interesne točke ali drugi produkti v okolici	
turistične atrakcije:	Kaštelir vključno s potmi kot turistični projekt
gastronomija:	/
naravne znamenitosti:	/
kulturne znamenitosti:	arheološki park Kaštelir nad Kortami
druge interesne točke:	/

Vzdrževanje: Pot je deloma vzdrževana | Pot je še v pripravi in bo urejena po zaključku projekta Interreg Kaštelir.

Pot je ustrezno označena: Projekt Interreg KAŠTELIR predvideva pripravo aplikacije, ki bo obiskovalca vodila po poti.

Pot ima tudi druge interpretativne elemente oziroma orodja za razlago specifične tematike oziroma zgodbe: Da | Ob zaključku projekta bo na voljo aplikacija.

Spremljajoča infrastruktura in storitve na poti				
parkirišče	dostop z javnim prevozom	WC	koši za smeti	klopi
ne	ne	ne	ne	ne
varnostne ograje	razgledne ploščadi	počivališča	gostinska ponudba	nakup lokalnih izdelkov
ne	ne	ne	ne	ne

Viri financiranja	
izdelave poti:	EU sredstva iz projekta Interreg KAŠTELIR
vzdrževanja poti:	/
razvoja poti in promocije:	/

Druge informacije o potrebnih izboljšavah na poti: Pot bo izdelana v okviru projekta *Kaštelir Prazgodovinska gradišča in etnobotanika za trajnostni turizem in razvoj podeželja – od Krasa (preko Brkinov, Čičarije in Istre)*, v okviru programa *Interreg Slovenija Hrvaška*. Nekaj informacij je dostopnih na spletni strani [Občine Izola](#) in [Interreg Si-HR programa](#).

Glavni upravljavec poti	Druge osebe, ki skrbijo za pot
<p>Organizacija: Pokrajinski muzej Koper</p> <p>Naslov: Kidričeva 19</p> <p>Kraj: 6000 Koper</p> <p>Ime: Maša</p> <p>Priimek: Sakara Sučević</p> <p>E-pošta: masa.sakara.sucevic@pokrajinskimuzejkoper.si</p> <p>Tel.: 041204488</p>	<p>Vloga: skrbnik podatkov o poti</p> <p>Organizacija: Javni zavod za spodbujanje podjetništva in razvojne projekte</p> <p>Naslov: Sončno nabrežje 4</p> <p>Kraj: Izola</p> <p>Ime: Iztok</p> <p>Priimek: Škerlič</p> <p>E-pošta: iztok.skerlic@izola.si</p> <p>Tel.: 041752270</p>

Zelena učna pot od Kubeda do Hrastovelj

Kategorija poti:	učna pohodna	tematska
Občine, ki jih pot prečka:	Koper	
Uradna spletna stran poti:	https://gmdkoper.blogspot.com/2007/06/projekt-une-poti.html	



GPS: shrani [GPX](#) / [KML](#) datoteko

Krožna pot: Ne	Dolžina poti: 5,5 km	Stopnja zahtevnosti: Manj zahtevna pot
-----------------------	-----------------------------	-----------------------------------------------

Ciljne skupine: družine | športniki | ljubitelji narave | šolarji

Interesne točke ali drugi produkti v okolici	
turistične atrakcije:	kubejski grad, freska Mrtvaški ples v Cerkvi svete Trojice v Hrastovljah
gastronomija:	gostinska ponudba v Hrastovljah in Kubedu
naravne znamenitosti:	peski, vodni viri, slap
kulturne znamenitosti:	kip Šavrinke, Cerkev sv. Trojice, Pohlenova in Snojeva galerija v Hrastovljah
druge interesne točke:	16 opazovalnic z različnimi vsebinami: vodni vir, Kubed pri mostu, oskrba z vodo, voda in pobočje kubejskega gradu, vhod in pobočje kubejskega gradu, kubejski grad, čistilna naprava Kubed, v oljkah, v oljkah pod glavno cesto, užitne divje rastline, jasa na dnu doline, kulturna krajina in raba tal, peski v Hrastovljah, kip Šavrinke, Cerkev sv. Trojice, vas Hrastovlje, ogled galerij

Vzdrževanje: Pot je vzdrževana (v celoti prehodna in varna).

Pot je ustrezno označena: Da. I Dve panoramski tabli z označenimi opazovalnicami z logotipom GMD ter smerokazi.

Pot ima tudi druge interpretativne elemente oziroma orodja za razlago specifične tematike oziroma zgodbe: Ne.

Spremljajoča infrastruktura in storitve na poti				
parkirišče	dostop z javnim prevozom	WC	koši za smeti	klopi
da	da	ne	ne	ne
varnostne ograje	razgledne ploščadi	počivališča	gostinska ponudba	nakup lokalnih izdelkov
ne	ne	ne	ne	ne

Pot je primerna za obiskovalce s posebnimi potrebami: Deloma. I Opazovalnice v sami vasi Kubed in Hrastovlje so dostopne. Sama pot od vasi Kubed do Hrastovelj ni primerna za te potrebe.

Pot vsebuje inovativne rešitve za obiskovalce s posebnimi potrebami: Ne.

Pot je vpeta in promovirana v lokalni ali regijski turistični ponudbi (TIC, LTO, TZS, hoteli, itd.): Nekatere informacije so na razpolago, ampak premalo promovirane oziroma vidne.

Omogočen je voden ogled poti: Da | Vojko Udovič, kubed950@gmail.com, 064155512.

Viri financiranja	
izdelave poti:	Ministrstvo za okolje in prostor RS, Mestne občine Koper
vzdrževanja poti:	Društvo za šport, kulturo in turizem skala Kubed in vaška, Društvo za oživljanje podeželja Strana Hrastovlje
razvoja poti in promocije:	GMD Koper skrbi za pisne ponudbe šolam na obalnem območju in prvo izdelavo zgibank ter spletno stran

Druge informacije o poti: Pot je bila izdelana v okviru projekta »Skrivnosti od ušes Istre do morja«, ki je nastal na vodovarstvenem območju v zaledju Mestne občine Koper, v sodelovanju s številnimi partnerji, med drugimi tudi Mestno občino Koper, Zavodom za gozdove in Zavodom RS za varstvo narave. Opazovalnice na interesnih točkah po poti so postavljene za izvajanje vodenih ogledov. GMD skrbi za signalizacijo, pri vzdrževanju poti sodelujejo številni deležniki kraja. Z učno potjo od Kubeda do Hrastovelj se obiskovalce seznanjajo z značilnimi elementi pokrajine v Slovenski Istri. Vključuje spoznavanje in vrednotenje naravne in kulturne dediščine. Učenci imajo na razpolago tudi učne liste z nalogami, ki jih rešujejo v pisni obliki.

Glavni upravljavec poti	Upravljavec 2	Druge osebe, ki skrbijo za pot
Organizacija: Društvo za šport, kulturo in turizem skala Kubed in vaška skupnost Kubeda in Hrastovelj Naslov: Kubed 8 Kraj: 6272 Gračišče Ime: Vojko Priimek: Udovič E-pošta: kubed950@gmail.com Tel.: 064155512	Organizacija: Društvo za oživljanje podeželja Strana Hrastovlje Naslov: Hrastovlje 11A Kraj: 6275 Črni Kal	Vloga: vzdrževanje in promocija poti Organizacija: Gobarsko mikološko društvo slovenske Istre Naslov: Prešernov trg 4 Kraj: Movraž Ime: Viktor Priimek: Udovič E-pošta: viktor.udovic@t-2.net Tel.: 041321592



Kubed (Arhiv GMD).



Hrastovlje (Arhiv GMD).



Opazovalnica št. 1 "vodni vir" z oznako GMD (Arhiv GMD).



Opazovalnica št. 16 "ogled galerij" (Arhiv GMD).



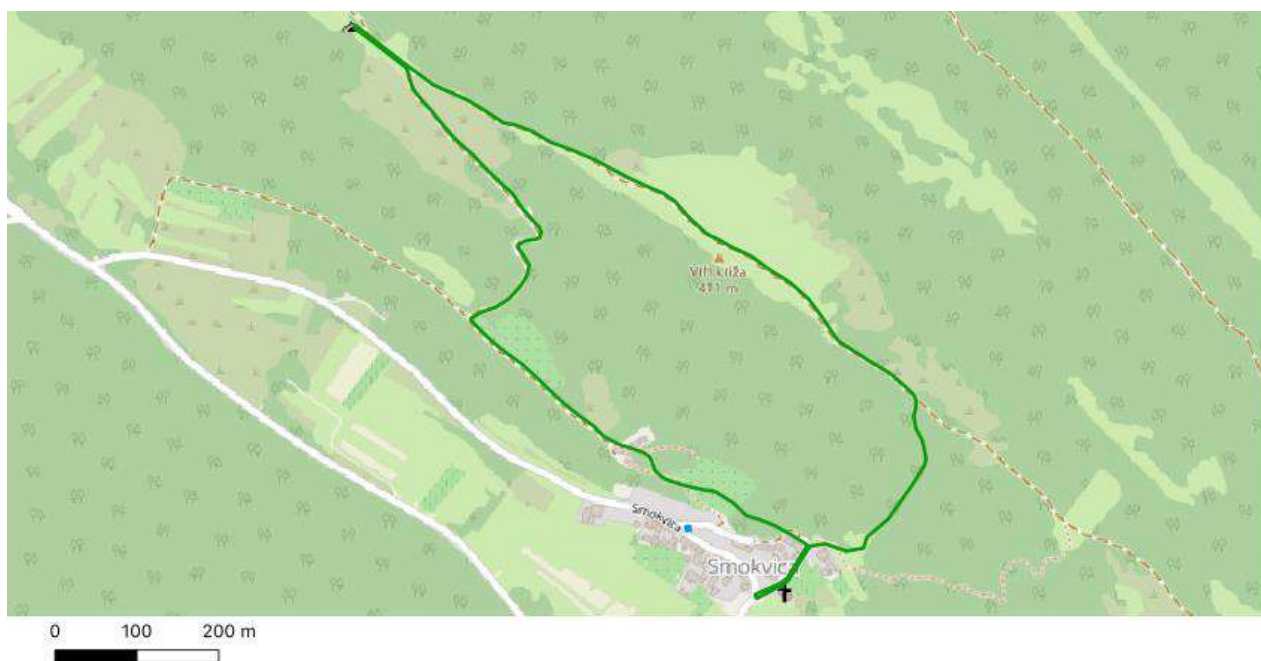
Informativna tabla v Hrastovljah (GMD).



Informativna tabla v Kubedu (GMD).

Zelena učna pot Smokvica

Kategorija poti:	učna pohodna	tematska
Občine, ki jih pot prečka:	Koper	
Uradna spletna stran poti:	https://gmdkoper.blogspot.com/2007/06/projekt-une-poti.html	



GPS: shrani [GPX](#) / [KML](#) datoteko

Krožna pot: Da	Dolžina poti: 2,3 km	Stopnja zahtevnosti: Manj zahtevna pot
<i>Pot je urejena in manj zahtevna, iz vasi pa se nekoliko vzpne na pobočje med Lačno in Kukom.</i>		

Ciljne skupine: družine | športniki | ljubitelji narave | šolarji

Interesne točke ali drugi produkti v okolici	
turistične atrakcije:	/
gastronomija:	/
naravne znamenitosti:	rastlinstvo, tipični kraški pojavi, jama, figov nasad, čebelarstvo
kulturne znamenitosti:	obnovljena Bržanova domačija
druge interesne točke:	značilna istrska vas Smokvica znana po figah (smokvah), razgledne točke z grebena Kuk-Lačna, razstava gob po dogovoru; 10 opazovalnic: Smokvica, pobočje vrha Kroga nad Smokvico, razgledna točka na vrhu Kroga, vrtača, razgled na Hrastovlje, jama - "špilja", pobočje vrha - "peski", figov nasad, čebelar, Bržanova domačija

Vzdrževanje: Pot je vzdrževana (v celoti prehodna in varna).

Pot je ustrezno označena: Da. | *Pot ima deset opazovalnic za vodene ogledne z delovnimi listi. Vsebina se prilagaja interesom učencev. V vasi je informativna tabla, opazovalnice so označene z logotipom društva GMD, smerokazi, puščicami. Za učno pot je izdelana zgibanka in brošura.*

Pot ima tudi druge interpretativne elemente oziroma orodja za razlago specifične tematike oziroma zgodbe: Ne.

Spremljajoča infrastruktura in storitve na poti				
parkirišče	dostop z javnim prevozom	WC	koši za smeti	klopi
da	da	ne	ne	ne
varnostne ograje	razgledne ploščadi	počivališča	gostinska ponudba	nakup lokalnih izdelkov
ne	ne	da	ne	ne
Drugo:	Bržanova domačija omogoča počivališče			

Pot je primerna za obiskovalce s posebnimi potrebami: Deloma. | *Le del poti v sami vasi Smokvica.*

Pot vsebuje inovativne rešitve za obiskovalce s posebnimi potrebami: Ne.

Pot je vpeta in promovirana v lokalni ali regijski turistični ponudbi (TIC, LTO, TZS, hoteli, itd.): Nekatere informacije so na razpolago, ampak premalo promovirane oziroma vidne.

Omogočen je voden ogled poti: Da. | *Za organizirane skupine je možen voden ogled s strani GMD in Zavoda za gozdove; za učence 5. razredov je pripravljena tudi strokovna razlaga predstavnika Zavoda za gozdove o značilnosti rastlinstva in gozda, skladno z učnim načrtom.*

Viri financiranja	
izdelave poti:	Ministrstvo za okolje in prostor RS, Mestne občine Koper
vzdrževanja poti:	Društvo Figaruola, GMD Koper
razvoja poti in promocije:	GMD Koper skrbi za pisne ponudbe šolam na obalnem območju in prvo izdelavo zgibank ter spletno stran

Druge informacije o poti: *Pot je bila izdelana v okviru projekta »Skrivnosti od ušes Istre do morja«, ki je nastal na vodovarstvenem območju v zaledju Mestne občine Koper, v sodelovanju s številnimi partnerji, med drugimi tudi Mestno občino Koper, Zavodom za gozdove in Zavodom RS za varstvo narave, pa tudi ob tesnem sodelovanju učiteljev Osnovne šole Istrskega odreda Gračišče in Osnovne šole Dekani, krajan in številnimi drugimi. Opazovalnice na interesnih točkah po poti so postavljene za izvajanje vodenih ogledov. GMD skrbi za signalizacijo, pri vzdrževanju poti sodelujejo številni deležniki kraja.*

Glavni upravljavac poti	Upravljavac 2
Organizacija: Društvo za vsestranski razvoj vasi Smokvica "Figaruola"	Organizacija: GMD slovenske Istre - signalizacija na poti, pomoč pri vzdrževanju in mentorstvu
Naslov: Smokvica 3	Naslov: Perešernov trg 4
Kraj: 6272 Gračišče	Kraj: 6000 Koper
Ime: Peter	Ime in priimek: Viktor Udovič in Irena Sirotič Dobrila
Priimek: Babič	
E-pošta: babicpeter1@gmail.com	E-pošta: viktor.udovic@2-t.net / irena.sirotic@gmail.com
Tel.: 041339007	Tel.: 041295629 (Irena Sirotič Dobrila)



Smokvica (Arhiv GMD).



Opazovalnica št. 4 "vrtača" (Arhiv GMD).



Razstava gob v Bržanovi domačiji (Arhiv GMD).



Oznaka opazovalnica št. 3 "razgledna točka na vrhu Kroga" (Arhiv GMD).

Publikacije: [shrani PDF datoteko](#)

Zelena učna pot: Smokvica (U1)

Kategorija poti:	učna pohodna	tematska
Občine, ki jih pot prečka:	Koper	
Uradna spletna stran poti:	https://visitkoper.si/dozivetja/zelena-ucna-pot-smokvica-u1/	



GPS: shrani [GPX](#) / [KML](#) datoteko

Krožna pot: Da	Dolžina poti: 2,7 km	Stopnja zahtevnosti: Manj zahtevna pot
<p><i>Manj zahtevna pot po kolovozih in stezah. S športno ali lahko planinsko obutvijo je priporočljiva v vseh letnih časih, in ker poteka po utrjeni kraški podlagi, je primerna tudi za obdobja s padavinami.</i></p>		

Ciljne skupine: družine | eko-turisti | športniki | ljubitelji narave | šolarji | upokoenci

Interesne točke ali drugi produkti v okolici	
turistične atrakcije:	/
gastronomija:	/
naravne znamenitosti:	bogata flora, kraški pojavi (vrtače, jama)
kulturne znamenitosti:	cerkev sv. Magdalene, vaški trg s skupnim napajališčem za živino, obnovljena Bržanova domačija
druge interesne točke:	značilna istrska vas Smokvica znana po figah (smokvah), razgledne točke z grebena Kuk-Lačna

Vzdrževanje: Pot je vzdrževana (v celoti prehodna in varna).

Pot je ustrezno označena: Da. I Na poti so informativne table in markacije.

Pot ima tudi druge interpretativne elemente oziroma orodja za razlago specifične tematike oziroma zgodbe: Ne.

Spremljajoča infrastruktura in storitve na poti				
parkirišče	dostop z javnim prevozom	WC	koši za smeti	klopi
da	da	ne	ne	da
varnostne ograje	razgledne ploščadi	počivališča	gostinska ponudba	nakup lokalnih izdelkov
ne	ne	ne	ne	ne

Pot je primerna za obiskovalce s posebnimi potrebami: Ne, vendar bi lahko bila prilagojena.

Pot je vpeta in promovirana v lokalni ali regijski turistični ponudbi (TIC, LTO, TZS, hoteli, itd.): Da, pot je aktivno promovirana.

Omogočen je voden ogled poti: Da | *Obalno planinsko društvo Koper in turistične agencije (npr. T.A. Istranka www.istranka.si in T.A. Autentica www.autentica.si).*

Viri financiranja	
izdelave poti:	LAS projekt, občinski proračun
vzdrževanja poti:	LAS projekt, občinski proračun
razvoja poti in promocije:	občinski proračun

Druge informacije o poti: *Aktivno je Društvo za vsestranski razvoj vasi Smokvica Figaruola.*

Glavni upravljavec poti	Upravljavec 2
Organizacija: Mestna občina Koper	Organizacija: Obalno planinsko društvo Koper
Naslov: Verdijeva ulica 10	Naslov: Agrarne reforme 15
Kraj: 6000 Koper	Kraj: 6000 Koper
Ime: Andreja	Ime: Aldo
Priimek: Poklar	Priimek: Zubin
E-pošta: andreja.poklar@koper.si	E-pošta: aldo.zubin@gmail.com
Tel.: 056646386	Tel.: 040453819

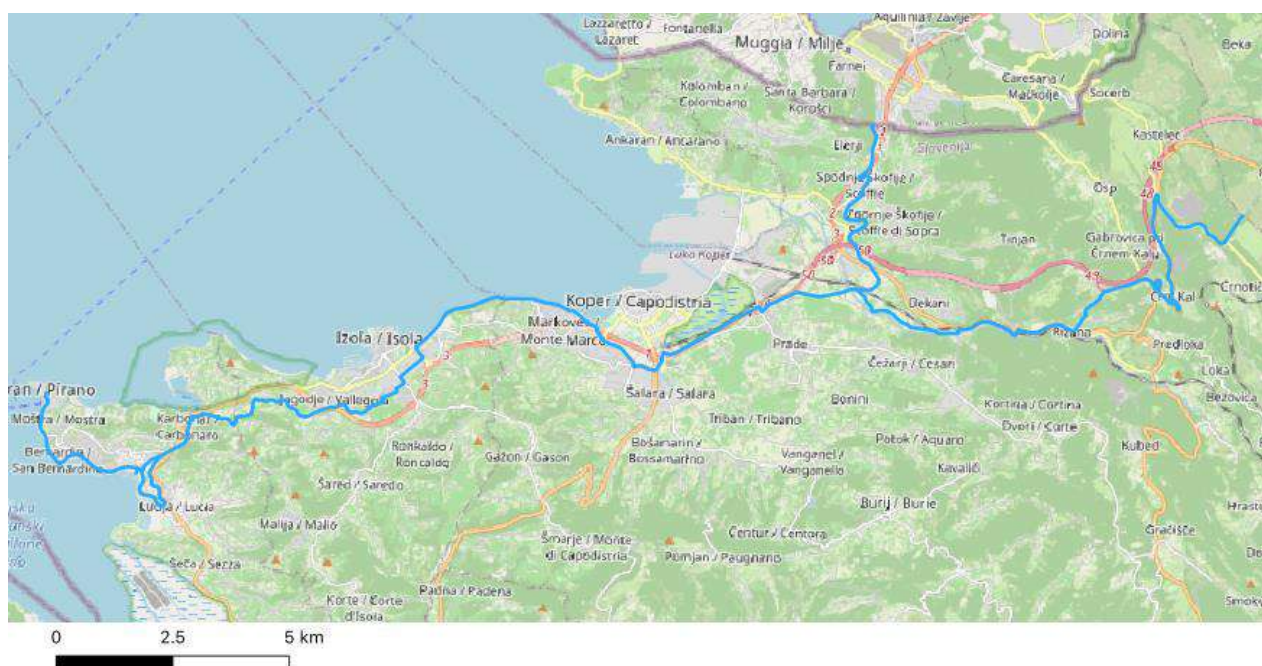


Informativna tabla (P. Žudić).

Publikacije: [shrani PDF datoteko](#)

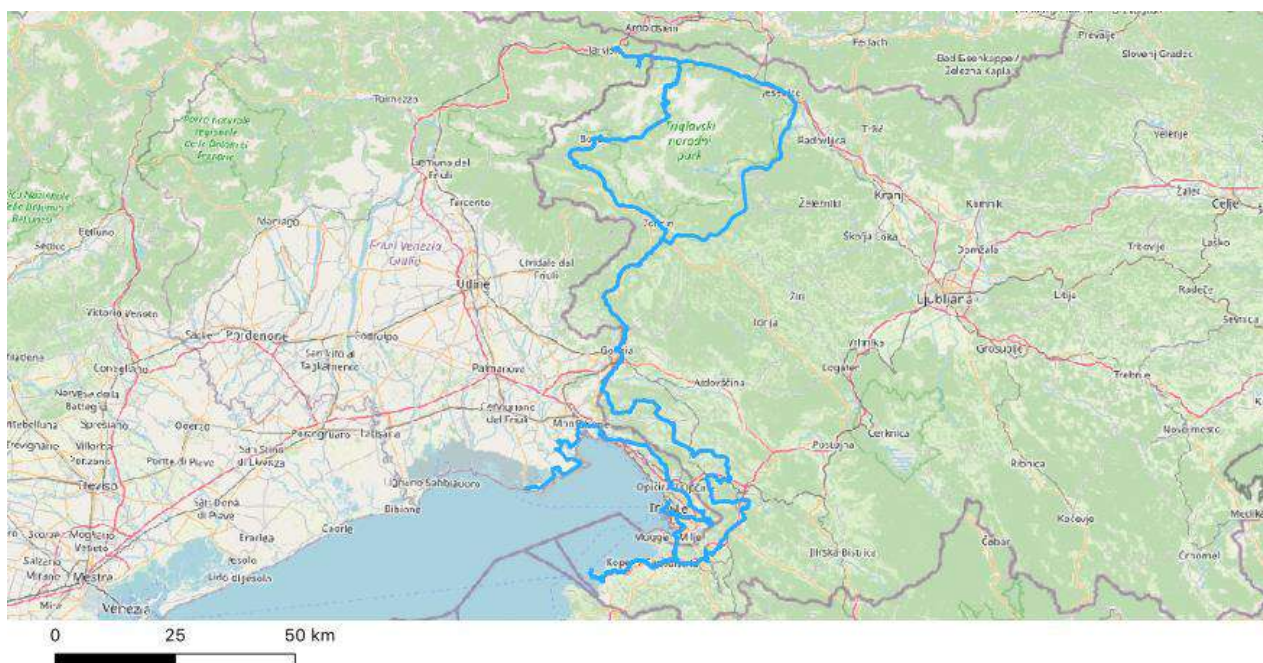
Adriabike - Zgornja Jadranska kolesarska pot

Kategorija poti:	kolesarska pohodna	tematska
Občine, ki jih pot prečka:	Piran Izola Koper Druge	
Uradna spletna stran poti:	www.adriabike.eu	



Obalni del poti.

GPS: shrani [GPX](#) / [KML](#) datoteko



Celotna trasa Smaragdne zelene poti in del Poti Beneške republike, ki gre v Italijo.

Krožna pot: Ne	Dolžina poti: 46,5 km	Stopnja zahtevnosti: Manj zahtevna pot
<p><i>Pot je manj zahtevna na slovenski strani, na italijanski strani pa je čez tržaški kras bolj zahtevna. Kar zadeva varnost poteka na slovenski strani odsek skozi Bertoke po prometni regionalni cesti. Pred Trstom, v Trstu in do Gradeža poteka pot po cestah z mešanim prometom, do Chioggie naprej pa poteka večinoma po cestah z mešanim prometom (vendar so večji meri manj prometne).</i></p>		

Dodaten opis poti: Trasa Adriabike je del mreže evropskih kolesarskih poti Eurovelo 8 in povezuje Kranjsko Goro z Ravenno preko sugestivnih lokacij zgornjega Jadrana in italijansko-slovenske meje. Itinerar združuje mesta kot so Koper, Trst, Benetke, Padova, Ravena in naravo Julijskih Alp, kraške planote, lagune in parka Delta Po. Izdelani so trije itinerariji potovalnih dni s številnimi etapami: [01 - SMARAGDNO ZELENA POT](#), [02 - POT BENEŠKE REPUBLIKE](#) in [03 - POT TRGOVCEV IN ČOLNOV](#). Na območju obalnih občin poteka del poti Adriabike, ki sodi v Smaragdno zeleno pot (Kranjska Gora - Nova Gorica - Koper Trieste) in Pot Beneške republike (Portorož - Koper - Trieste - Venezia). Etape na območju obalnih občin so:

- Tržaški zaliv (Portorož - Koper - Muggia - Trieste) kot del Poti Beneške republike in
- Po Porečanki (Portorož - Koper - Trieste) in Proti morju (Lipica - Škocjan - Portorož) kot del Smaragdne zelene poti.

Ciljne skupine: družine | gurmani | eko-turisti | športniki | ljubitelji narave | šolarji

Interesne točke ali drugi produkti v okolici

turistične atrakcije:	Izolana - Hiša morja, Thalasso spa na solinah Lepa Vida
gastronomija:	ob poti je na voljo gostinska ponudba
naravne znamenitosti:	travnik pozejdonke, naravni spomenik Pinijev drevored, Krajinski park Strunjan, Naravni rezervat Škocjanski zatok, Krajinski park Sečoveljske soline, dolina Rižane
kulturne znamenitosti:	ostanki rimskega pristanišča in potopljena ladja Rex, stari mestni jedri Izole in Kopra, Forma Viva
druge interesne točke:	predori na trasi Parenzane, lokomotiva Parenzana, park Bonifika

Vzdrževanje: Pot je vzdrževana (v celoti prehodna in varna).

Pot je ustrezno označena: Deloma. I Pot je označena kot D6 - državna daljinska povezava, ni pa označena z označbami poti Adriabike. Prometna signalizacija z označbami D6 je ponekod pomanjkljiva (npr. odsek Valeta-Belveder), ker se kolesarji pogosto vozijo po prometni regionalni cesti. DRSI načrtuje označitev trase EuroVelo 8, ki poteka po isti trasi (glavna označba bo D6). Trasa bo potem v celoti označena.

Pot ima tudi druge interpretativne elemente oziroma orodja za razlago specifične tematike oziroma zgodbe: Da. I Pojasnjevalne table, Izolana - Hiša morja.

Spremljajoča infrastruktura in storitve na poti				
parkirišče	dostop z javnim prevozom	WC	koši za smeti	klopi
da	da	da	da	da
varnostne ograje	razgledne ploščadi	počivališča	gostinska ponudba	nakup lokalnih izdelkov
da	ne	da	da	ne

Pot je primerna za obiskovalce s posebnimi potrebami: Da I Pot je povsod asfaltirana.

Pot je vpeta in promovirana v lokalni ali regijski turistični ponudbi (TIC, LTO, TZS, hoteli, itd.): Nekatere informacije so na razpolago, ampak premalo promovirane oziroma vidne.

Omogočen je voden ogled poti: Da. I Turistične agencije ponujajo različne oblike vodenih ogledov po delih poti Parenzane (npr. [Mareatour](#), [All Year eBiking](#), [Kofler Sport](#), [LUMANAJ](#)). Objavljeni pa so tudi predlogi za [dvo, tro ali pet dnevni izleti](#) po trasi.

Viri financiranja	
izdelave poti:	EU sredstva, občinski proračuni
vzdrževanja poti:	občinski proračuni
razvoja poti in promocije:	EU sredstva, občinski proračuni, projekt Inter Bike II

Druge informacije o potrebnih izboljšavah na poti: Pomembna je ustrezna označitev poti, zato da se kolesarje odvrne od vožnje po regionalni cesti. Postopek označitve vodi DRSI, lokalni koordinator aktivnosti je RRC Koper. RRC izpostavlja tudi drugi pomemben vidik izboljšav, ki se tiče vzpostavitve koordinacijskega telesa, ki bo skrbelo za skupno turistično promocijo slovenske Istre (v tem okviru tudi vseh poti) in bi sodelovalo z ostalimi slovenskimi in čezmejnimi regijami. Med temi nalogami bi morala biti tudi koordinacija turističnih ponudnikov, ki tudi še ni vzpostavljena.

V okviru potekajočega projekta Inter Bike II – Vzpostavljanje multimodalnih povezav ob kolesarski trasi Adriabike, Programa sodelovanja INTERREG V-A Italija-Slovenija 2014-2020 (Interreg IT-SI) je bil pred kratkim vzpostavljen portal kolesarskih povezav zahodne Slovenije, ki je bil uradno predstavljen septembra 2020: www.bike-alpeadria.eu. Na njem je tudi pot Adriabike in nekatere lokalne poti v slovenski Istri, za katere je bilo možno na spletu pridobiti dovolj natančne GPS sledi. Nova spletna platforma prikazuje daljinske in nekatere lokalne kolesarske povezave v zahodni Sloveniji. Na voljo je v treh jezikovnih različicah: slovenski, italijanski in angleški. Uporabniku ponuja: - zemljevid kolesarskih povezav, na katerem si je mogoče prilagoditi prikaz po geografskem območju in vrsti informacij (prikaz turističnih informacijskih centrov, znamenitosti, kulturnih ustanov, železniških postaj in urbanih središč), - opis kolesarskih tur, - raziskovanje (kolesar si sam določi vrsto in težavnost poti). Prav tako septembra se je organiziralo izobraževanje za administratorje portala, na katerega je RRC povabil tudi zaposlene v TIC-ih in turističnih združenjih. Želja je, da bi poti promovirali ne le na lokalnih turističnih portalih, ampak tudi na tem, ki je namenjen promociji zahodne Slovenije in čezmejne območja kot enotne kolesarske turistične destinacije.

Glavni upravljevalec poti	Upravljevalec 2	Upravljevalec 3
Organizacija: Mestna občina Koper	Organizacija: Občina Izola	Organizacija: Občina Piran
Naslov: Verdijevega ulica 10	Naslov: Sončno nabrežje 8	Naslov: Tartinijev trg 2
Kraj: Koper	Kraj: Izola	Kraj: Piran
Ime: Andreja	Ime: Tomaž	Ime: Rok
Priimek: Poklar	Priimek: Umek	Priimek: Humar

E-pošta: andreja.poklar@koper.si Tel.: 056646386	E-pošta: tomaz.umek@izola.si Tel.: 056600133	E-pošta: rok.humar@piran.si Tel.: 056710363
Druge osebe, ki skrbijo za pot Vloga: skrbnik podatkov o poti, delno spletna promocija Organizacija: Regionalni razvojni center Koper Naslov: Ulica 15. maja 19 Kraj: Koper Ime: Larisa Priimek: Kunst E-pošta: larisa.kunst@rrc-kp.si Tel.: 056637580		



Informativna tabla Adriabike, postavljena v Mestni občini Koper ob trasi Porečanke, na odseku Guci-Vanganel in podaja informacije o projektu Inter Bike in trasi Adriabike (L. Kunst).



Kažipot za kolesarje, postavljen v Občini Izola, na trasi Porečanke in označuje potek poti D6 (L. Kunst).



Informativna tabla lokalnih kolesarskih poti v občini Izola, postavljena ob obalni cesti Koper - Izola (druga info tabla pa je postavljena na počivališču ob tunelu v Jagodju) (L. Kunst).

Publikacije: [shrani PDF datoteko 1](#)

[shrani PDF datoteko 2](#)

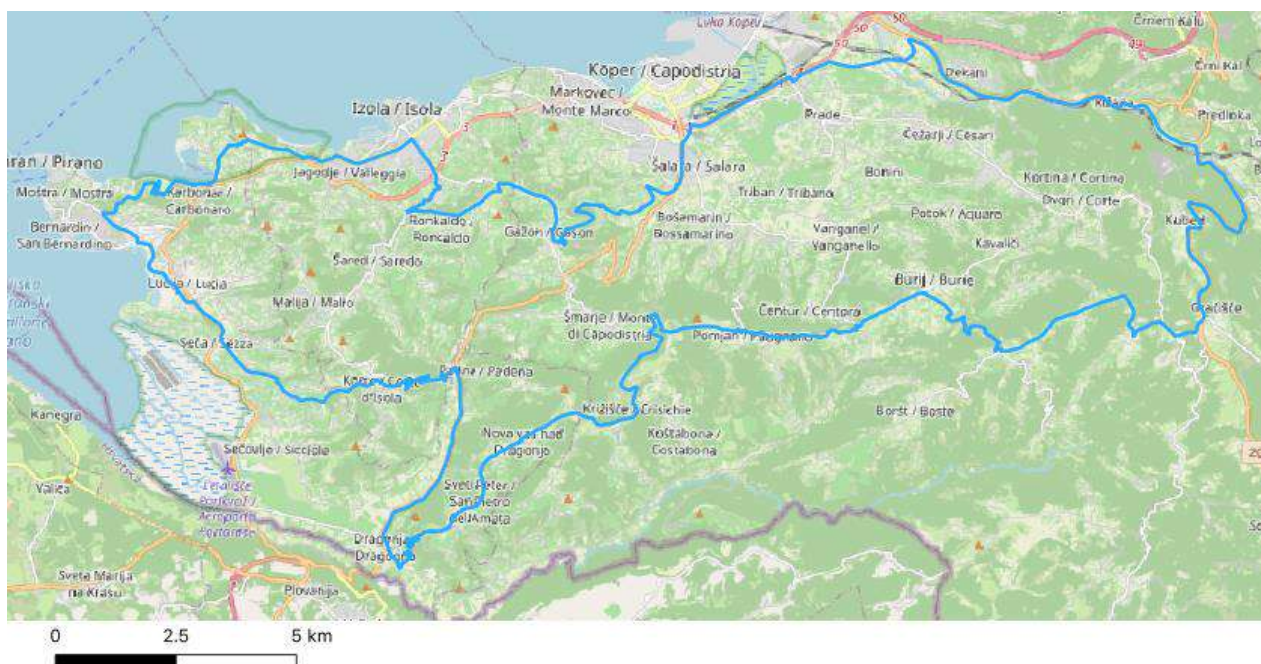
[shrani PDF datoteko 3](#)

[shrani PDF datoteko 4](#)

[shrani PDF datoteko 5](#)

Čez Istro za zahtevne (K13)

Kategorija poti:	kolesarska
Občine, ki jih pot prečka:	Piran Izola Koper
Uradna spletna stran poti:	https://map.portoroz.si/#tours?tour=cez-istro-za-zahtevne



GPS: shrani [GPX](#) / [KML](#) datoteko

Krožna pot: Da	Dolžina poti: 83,7 km	Stopnja zahtevnosti: Zahtevna pot
-----------------------	------------------------------	------------------------------------------

Ciljne skupine: eko-turisti | športniki | ljubitelji narave

Interesne točke ali drugi produkti v okolici	
turistične atrakcije:	Arheološki park Simonov zaliv, Tonina hiša v Sv. Petru, Hotel Salinera, Life class hoteli
gastronomija:	gostinska ponudba vzdolž poti po vaseh in obmorskih mestih
naravne znamenitosti:	Škocjanski zatok, Krajinski park Strunjan
kulturne znamenitosti:	cerkev Marijinega prikazanja, ostanki rimske obmorske vile in pristanišča v Simonovem zalivu, arheološki park Kaštelir nad Kortami, Tonina hiša, Peterokraki zvonik in cerkev sv. Florjana
druge interesne točke:	/

Vzdrževanje: Pot je vzdrževana (v celoti prehodna in varna).

Pot je ustrezno označena: Deloma. *I Kolesarske poti v slovenski Istri, ki so označene z lokalnimi označbami K, izvirajo iz skupnega projekta treh obalnih občin Uživajmo podeželje I. Na rdečih tablicah z oznakami poti je QR koda, ki se poveže na zemljevid poti iz projekta <https://map.portoroz.si/>. Talne oznake poti, ki jih je v okviru projekta označilo Kolesarsko društvo raketa, so s časom zbledele in niso več vidne.*

Pot ima potencial (zgodbo) oziroma možnost oblikovanja v tematsko pot: Da. *I Del poti.*

Spremljajoča infrastruktura in storitve na poti				
parkirišče	dostop z javnim prevozom	WC	koši za smeti	klopi
da	da	da	da	da
varnostne ograje	razgledne ploščadi	počivališča	gostinska ponudba	nakup lokalnih izdelkov
ne	ne	da	da	da

Pot je primerna za obiskovalce s posebnimi potrebami: Ne, saj jo je težko prilagoditi.

Pot je vpeta in promovirana v lokalni ali regijski turistični ponudbi (TIC, LTO, TZS, hoteli, itd.): Da, pot je aktivno promovirana.

Omogočen je voden ogled poti: Da. | LUMANAJ d.o.o., 041 781 414, cycling.istria@gmail.com.

Viri financiranja	
izdelave poti:	Las Istre, Uživajmo podeželje I
vzdrževanja poti:	vzdrževalec javnih, občinskih ali državnih cest
razvoja poti in promocije:	Las Istre, Uživajmo podeželje I

Druge informacije o potrebnih izboljšavah na poti: *Izboljšati označitev poti na terenu, predvsem na lokalnih cestah. Državne ceste so deloma opremljene z novo signalizacijo skladno s spremembo državnega pravilnika o prometni signalizaciji in prometni opremljeni na cestah, vendar le v Občini Izola.*

Druge osebe, ki skrbijo za pot	Druge osebe, ki skrbijo za pot
Vloga: promocija poti	Vloga: podatki o poti
Organizacija: Turistično združenje Izola / TIC Izola	Organizacija: Kolesarsko društvo Raketa
Naslov: Sončno nabrežje 4	Naslov: Cesta Zore Perello - Godina 3
Kraj: Izola	Kraj: 6000 Koper - Capodistria
Ime: Taja	Ime: Goran
Priimek: Šavron	Priimek: Sambt
E-pošta: taja.savron@izola.si	E-pošta: goran.sambt@gmail.com
Tel.: 040450062	Tel.: 040619619

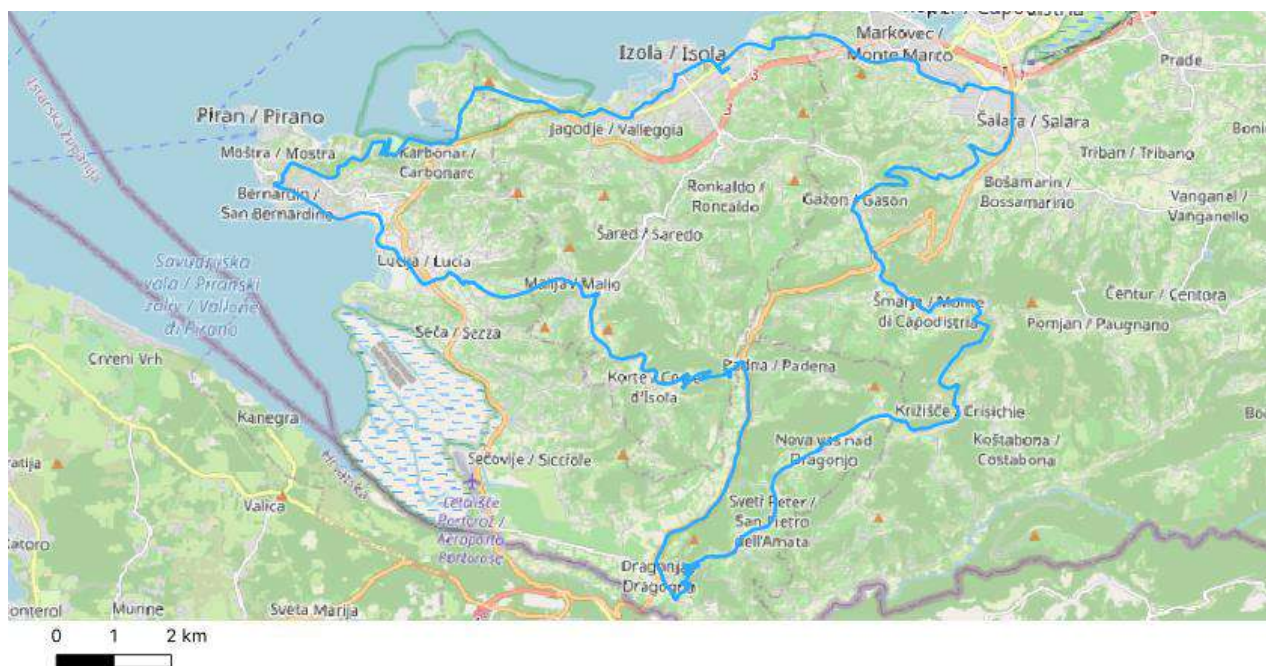


Označitev poti (z oznako "K13" in QR kodo) skladno z novo prometno signalizacijo v izolski občini.

Publikacije: [shrani PDF datoteko](#)

Čez izolsko zaledje (K8)

Kategorija poti:	kolesarska
Občine, ki jih pot prečka:	Piran Izola Koper
Uradna spletna stran poti:	https://map.portoroz.si/#tours?tour=cez-izolsko-zaledje



GPS: shrani [GPX](#) / [KML](#) datoteko

Krožna pot: Da	Dolžina poti: 55,1 km	Stopnja zahtevnosti: Srednje zahtevna pot
-----------------------	------------------------------	--------------------------------------------------

Ciljne skupine: eko-turisti | športniki | ljubitelji narave

Interesne točke ali drugi produkti v okolici	
turistične atrakcije:	Arheološki park Simonov zaliv, Tonina hiša v Sv. Petru
gastronomija:	gostinska ponudba vzdolž poti po vaseh in obmorskih mestih
naravne znamenitosti:	Krajinski park Strunjan, Poljanska buža v Pučah, dolina reke Dragonje
kulturne znamenitosti:	cerkev Marijinega prikazanja, Tonina hiša, ostanki rimske obmorske vile in pristanišča v Simonovem zalivu, arheološki park Kaštelir nad Kortami
druge interesne točke:	/

Vzdrževanje: Pot je vzdrževana (v celoti prehodna in varna).

Pot je ustrezno označena: Deloma. I Kolesarske poti v slovenski Istri, ki so označene z lokalnimi označbami K, izvirajo iz skupnega projekta treh obalnih občin Uživajmo podeželje I. Na rdečih tablicah z oznakami poti je QR koda, ki se poveže na zemljevid poti iz projekta <https://map.portoroz.si/>. Talne oznake poti, ki jih je v okviru projekta označilo Kolesarsko društvo raketa, so s časom zbledele in niso več vidne.

Pot ima potencial (zgodbo) oziroma možnost oblikovanja v tematsko pot: Da. I Del poti.

Spremljajoča infrastruktura in storitve na poti				
parkirišče	dostop z javnim prevozom	WC	koši za smeti	klopi
da	da	da	da	da
varnostne ograje	razgledne ploščadi	počivališča	gostinska ponudba	nakup lokalnih izdelkov
ne	ne	da	da	da

Pot je primerna za obiskovalce s posebnimi potrebami: Ne, saj jo je težko prilagoditi.

Pot je vpeta in promovirana v lokalni ali regijski turistični ponudbi (TIC, LTO, TZS, hoteli, itd.): Da, pot je aktivno promovirana.

Omogočen je voden ogled poti: Da. | LUMANAJ d.o.o., 041 781 414, cycling.istria@gmail.com.

Viri financiranja	
izdelave poti:	Las Istre, Uživajmo podeželje I
vzdrževanja poti:	vzdrževalec javnih, občinskih ali državnih cest
razvoja poti in promocije:	Las Istre, Uživajmo podeželje I

Druge informacije o potrebnih izboljšavah na poti: *Izboljšati označitev poti na terenu, predvsem na lokalnih cestah. Državne ceste so deloma opremljene z novo signalizacijo skladno s spremembo državnega pravilnika o prometni signalizaciji in prometni opremi na cestah, vendar le v Občini Izola.*

Druge osebe, ki skrbijo za pot	Druge osebe, ki skrbijo za pot
Vloga: podatki o poti	Vloga: podatki o poti
Organizacija: Mestna občina Koper	Organizacija: Kolesarsko društvo Raketa
Naslov: Verdijeva ulica 10	Naslov: Cesta Zore Perello - Godina 3
Kraj: 6000 Koper	Kraj: 6000 Koper - Capodistria
Ime: Andreja	Ime: Goran
Priimek: Poklar	Priimek: Sambt
E-pošta: andreja.poklar@koper.si	E-pošta: goran.sambt@gmail.com
Tel.: 056646386	Tel.: 040619619

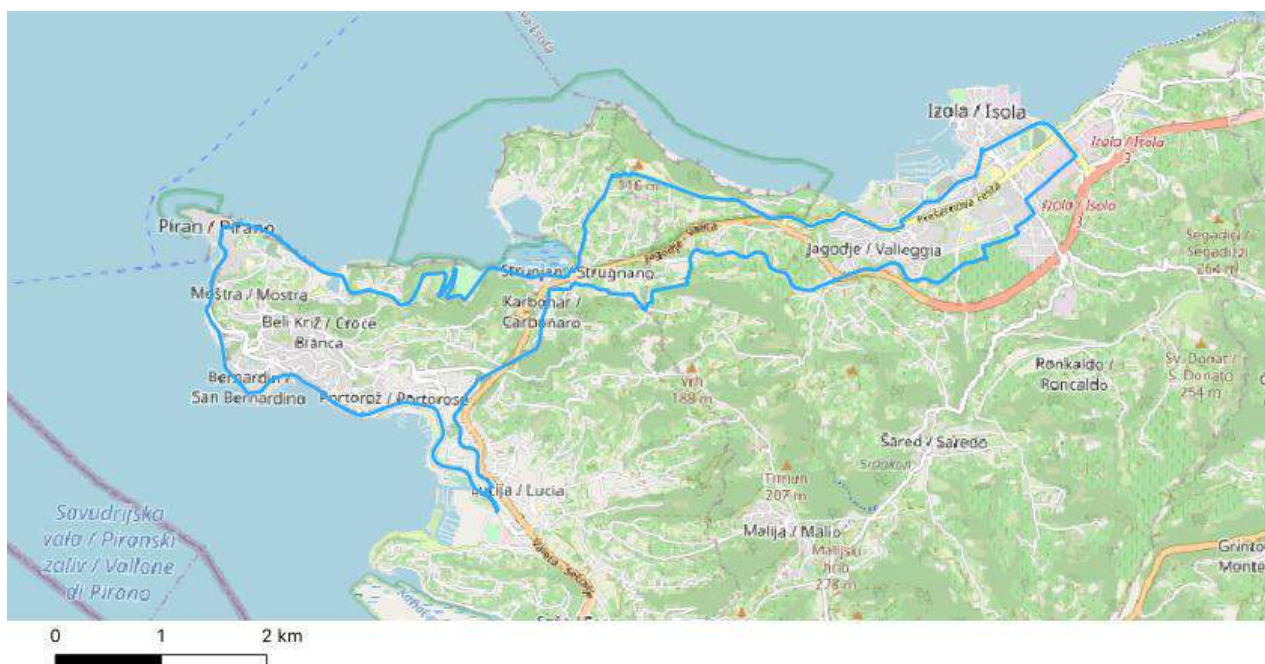


Označitev poti (z oznako "K8" in QR kodo) skladno z novo prometno signalizacijo v izolski občini.

Publikacije: [shrani PDF datoteko](#)

Iz Portoroža na kavo v Izolo (K12)

Kategorija poti:	kolesarska pohodna
Občine, ki jih pot prečka:	Piran Izola
Uradna spletna stran poti:	https://map.portoroz.si/#tours?tour=iz-portoroza-na-kavo-v-izolo



GPS: shrani [GPX](#) / [KML](#) datoteko

Krožna pot: Da	Dolžina poti: 26 km	Stopnja zahtevnosti: Manj zahtevna pot
-----------------------	----------------------------	-----------------------------------------------

Ciljne skupine: družine | eko-turisti | športniki | ljubitelji narave | šolarji

Interesne točke ali drugi produkti v okolici	
turistične atrakcije:	Mediadom Pyrhani, Akvarij Piran, Čarobni svet školjk, Muzej podvodnih dejavnosti, Portoroška riviera, Marina Portorož, Izolana - Hiša morja
gastronomija:	ob poti je gostinska ponudba
naravne znamenitosti:	naravni spomenik Jezeri v Fiesi, Krajinski park Strunjan
kulturne znamenitosti:	cerkev sv. Jurija, piransko obzidje, Tartinijev trg s Tartinijevo hišo
druge interesne točke:	urejena kopališča v Piranu in Portorožu

Vzdrževanje: Pot je vzdrževana (v celoti prehodna in varna).

Pot je ustrezno označena: Deloma. I *Kolesarske poti v slovenski Istri, ki so označene z lokalnimi označbami "K"*, izvirajo iz skupnega projekta treh obalnih občin *Uživajmo podeželje I*. Na rdečih tablicah z oznakami poti je QR koda, ki se poveže na zemljevid poti iz projekta <https://map.portoroz.si/>. Talne oznake poti, ki jih je v okviru projekta označilo Kolesarsko društvo raketa, so s časom zbledele in niso več vidne.

Pot ima potencial (zgodbo) oziroma možnost oblikovanja v tematsko pot: Da.

Spremljajoča infrastruktura in storitve na poti				
parkirišče	dostop z javnim prevozom	WC	koši za smeti	klopi
da	da	ne	da	da
varnostne ograje	razgledne ploščadi	počivališča	gostinska ponudba	nakup lokalnih izdelkov
ne	da	da	da	ne

Pot je primerna za obiskovalce s posebnimi potrebami: Deloma.

Pot je vpeta in promovirana v lokalni ali regijski turistični ponudbi (TIC, LTO, TZS, hoteli, itd.): Nekatere informacije so na razpolago, ampak premalo promovirane oziroma vidne.

Omogočen je voden ogled poti: Da. | LUMANAJ d.o.o., 041 781 414, cycling.istria@gmail.com.

Viri financiranja	
izdelave poti:	Las Istre, Uživajmo podeželje I
vzdrževanja poti:	vzdrževalec javnih, občinskih ali državnih cest
razvoja poti in promocije:	Las Istre, Uživajmo podeželje I

Druge informacije o potrebnih izboljšavah na poti: *Izboljšati označitev poti na terenu, predvsem na lokalnih cestah. Državne ceste so deloma opremljene z novo signalizacijo skladno s spremembo državnega pravilnika o prometni signalizaciji in prometni opremi na cestah, vendar le v Občini Izola.*

Druge osebe, ki skrbijo za pot	Druge osebe, ki skrbijo za pot
Vloga: promocija poti	Vloga: podatki o poti
Organizacija: Turistično združenje Izola / TIC Izola	Organizacija: Kolesarsko društvo Raketa
Naslov: Sončno nabrežje 4	Naslov: Cesta Zore Perello - Godina 3
Kraj: Izola	Kraj: 6000 Koper - Capodistria
Ime: Taja	Ime: Goran
Priimek: Šavron	Priimek: Sambt
E-pošta: taja.savron@izola.si	E-pošta: goran.sambt@gmail.com
Tel.: 040450062	Tel.: 040619619

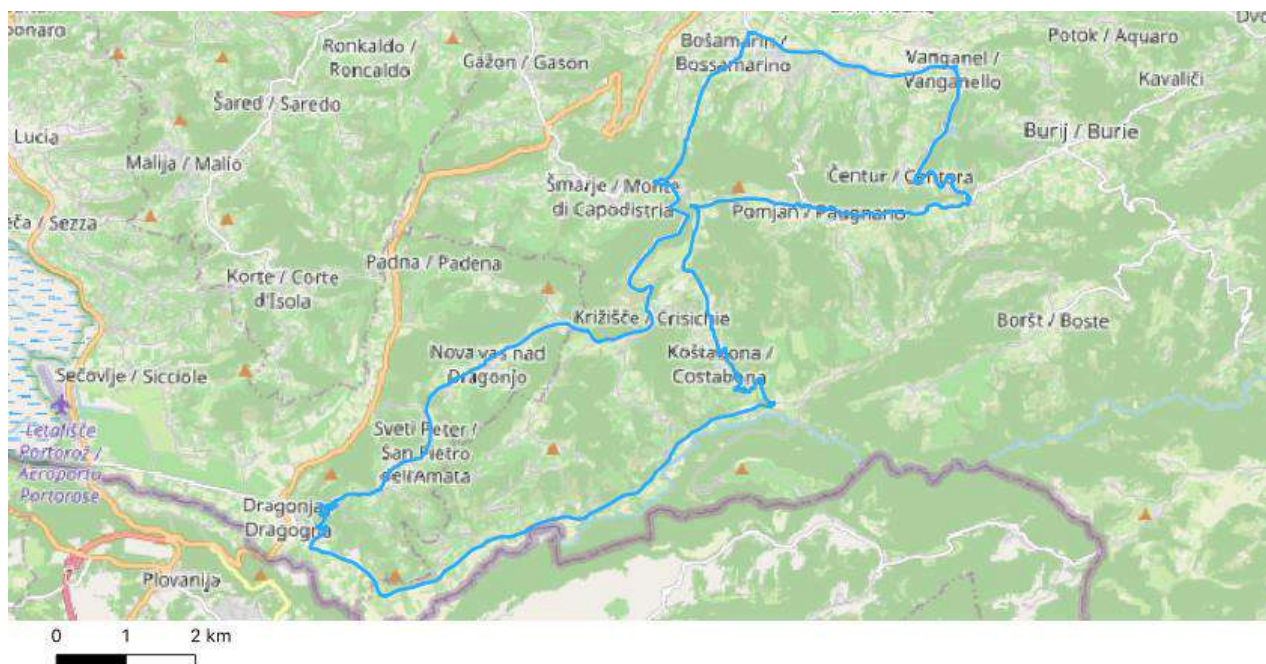


Označitev poti (z oznako "K12" in QR kodo) skladno z novo prometno signalizacijo v izolski občini.

Publikacije: [shrani PDF datoteko](#)

Kdor išče, ta najde (K15)

Kategorija poti:	kolesarska	tematska
Občine, ki jih pot prečka:	Piran Koper	
Uradna spletna stran poti:	https://visitkoper.si/dozivetja/kdor-isce-ta-najde-k15/	



GPS: shrani [GPX](#) / [KML](#) datoteko

Krožna pot: Da	Dolžina poti: 37,6 km	Stopnja zahtevnosti: Zahtevna pot
-----------------------	------------------------------	------------------------------------------

Ciljne skupine: družine | športniki | ljubitelji narave

Interesne točke ali drugi produkti v okolici	
turistične atrakcije:	Tonina hiša v Sv. Petru, mlini v Dragonji
gastronomija:	gastronomska ponudba v Vanganelu, Šmarjah, Novi vasi, Sv. Petru, Dragonji
naravne znamenitosti:	Poljanska buža (Puče), Slap Supot pri Koštaboni, Dolina reke Dragonje: naravni spomenik Dragonja Stena, Škrline
kulturne znamenitosti:	ohranjeni mlini na reki Dragonji (Mazurinov mlin in Kodarinov mlin), Tonina hiša v Sv. Petru, cerkev sv. Andreja, cerkev blaženega diakona Elia in cerkev sv. Kozme in Damijana v Koštaboni, cerkev brezmadežne device Marije v Šmarjah, cerkev sv. Jurija in cerkev Marijinega rojstva v Pomjanu
druge interesne točke:	/

Vzdrževanje: Pot je vzdrževana (v celoti prehodna in varna).

Pot je ustrezno označena: Deloma. I Z markacijami oz. talnimi oznakami poti, ki jih je v okviru projekta označilo Kolesarsko društvo raketa, so s časom zbledele in niso več vidne.

Pot ima tudi druge interpretativne elemente oziroma orodja za razlago specifične tematike oziroma zgodbe: Ne.

Spremljajoča infrastruktura in storitve na poti				
parkirišče	dostop z javnim prevozom	WC	koši za smeti	klopi
da	da	da	da	da
varnostne ograje	razgledne ploščadi	počivališča	gostinska ponudba	nakup lokalnih izdelkov
ne	da	da	da	da

Pot je primerna za obiskovalce s posebnimi potrebami: Ne, saj jo je težko prilagoditi.

Pot je vpeta in promovirana v lokalni ali regijski turistični ponudbi (TIC, LTO, TZS, hoteli, itd.): Da, pot je aktivno promovirana.

Omogočen je voden ogled poti: Da. I *Kolesarsko društvo Raketa, Active Adria, Obalno planinsko društvo, LUMANAJ d.o.o.*

Viri financiranja	
izdelave poti:	Las Istre, Uživajmo podeželje I, občinski proračun
vzdrževanja poti:	Las Istre, Uživajmo podeželje I, občinski proračun
razvoja poti in promocije:	občinski proračun

Druge informacije o potrebnih izboljšavah na poti: *Kolesarsko društvo Raketa je poskrbelo za markacije med razvojem poti v okviru projekta Uživajmo podeželje I, ki pa so s časom zbledele. V večini gre za pot, ki je speljana po javnih cestah.*

Glavni upravljavec poti	Upravljavec 2	Druge osebe, ki skrbijo za pot
Organizacija: Občina Piran Naslov: Tartinijev trg2 Kraj: 6330 Piran Ime: Alenka Priimek: Pograjc E-pošta: alenka.pograjc@piran.si Tel.: 056710328	Organizacija: Mestna občina Koper Naslov: Verdijeva ulica 10 Kraj: 6000 Koper Ime: Andreja Priimek: Poklar E-pošta: andreja.poklar@koper.si Tel.: 056646386	Vloga: skrbnik podatkov o poti Organizacija: Kolesarsko društvo Raketa Naslov: Cesta Zore Perello - Godina 3 Kraj: 6000 Koper Ime: Goran Priimek: Sambt E-pošta: goran.sambt@gmail.com Tel.: 040619619

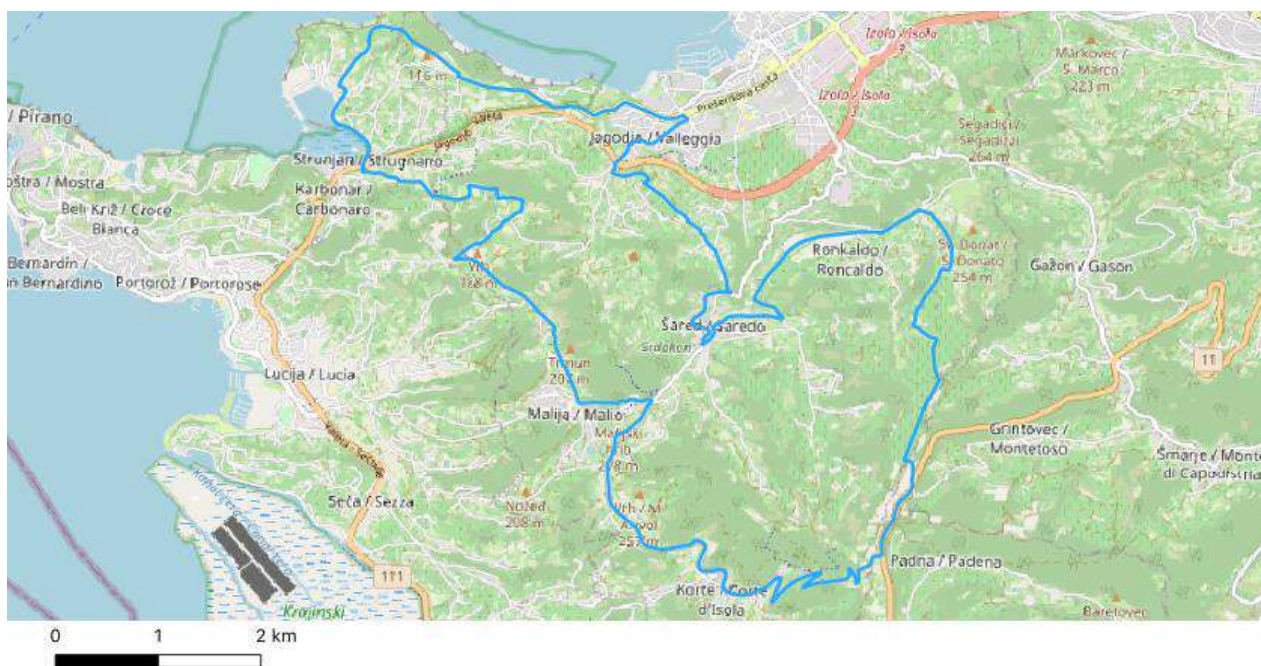


Dragonja, promocijska fotografija poti na visitkoper.si (Arhiv MOK).

Publikacije: [shrani PDF datoteko](#)

Malo časa, dosti volje (K16)

Kategorija poti:	kolesarska
Občine, ki jih pot prečka:	Piran Izola
Uradna spletna stran poti:	https://map.portoroz.si/#tours?tour=malo-casa-dosti-volje



GPS: shrani [GPX](#) / [KML](#) datoteko

Krožna pot: Da	Dolžina poti: 28 km	Stopnja zahtevnosti: Srednje zahtevna pot
-----------------------	----------------------------	--------------------------------------------------

Ciljne skupine: eko-turisti | športniki | ljubitelji narave

Interesne točke ali drugi produkti v okolici	
turistične atrakcije:	Arheološki park Simonov zaliv, Hoteli San Simon
gastronomija:	gostinska ponudba v Kortah, Strunjanu in na Šaredu
naravne znamenitosti:	Krajinski park Strunjan
kulturne znamenitosti:	cerkev Marijinega prikazanja, ostanki rimske obmorske vile in pristanišča v Simonovem zalivu, arheološki park Kaštelir nad Kortami
druge interesne točke:	/

Vzdrževanje: Pot je vzdrževana (v celoti prehodna in varna).

Pot je ustrezno označena: Deloma. *I Kolesarske poti v slovenski Istri, ki so označene z lokalnimi označbami K, izvirajo iz skupnega projekta treh obalnih občin Uživajmo podeželje I. Na rdečih tablicah z oznakami poti je QR koda, ki se poveže na zemljevid poti iz projekta <https://map.portoroz.si/>. Talne oznake poti, ki jih je v okviru projekta označilo Kolesarsko društvo raketa, so s časom zbledele in niso več vidne.*

Pot ima potencial (zgodbo) oziroma možnost oblikovanja v tematsko pot: Da. *I Del poti.*

Spremljajoča infrastruktura in storitve na poti				
parkirišče	dostop z javnim prevozom	WC	koši za smeti	klopi
da	da	da	da	da
varnostne ograje	razgledne ploščadi	počivališča	gostinska ponudba	nakup lokalnih izdelkov
ne	ne	da	da	da

Pot je primerna za obiskovalce s posebnimi potrebami: Ne, saj jo je težko prilagoditi.

Pot je vpeta in promovirana v lokalni ali regijski turistični ponudbi (TIC, LTO, TZS, hoteli, itd.): Da, pot je aktivno promovirana.

Omogočen je voden ogled poti: Da. | LUMANAJ d.o.o., 041 781 414, cycling.istria@gmail.com.

Viri financiranja	
izdelave poti:	Las Istre, Uživajmo podeželje I
vzdrževanja poti:	vzdrževalec javnih, občinskih ali državnih cest
razvoja poti in promocije:	Las Istre, Uživajmo podeželje I

Druge informacije o potrebnih izboljšavah na poti: *Izboljšati označitev poti na terenu, predvsem na lokalnih cestah. Državne ceste so deloma opremljene z novo signalizacijo skladno s spremembo državnega pravilnika o prometni signalizaciji in prometni opremi na cestah, vendar le v Občini Izola.*

Druge osebe, ki skrbijo za pot

Vloga: podatki o poti

Organizacija: Kolesarsko društvo Raketa

Naslov: Cesta Zore Perello - Godina 3

Kraj: 6000 Koper - Capodistria

Ime: Goran

Priimek: Sambt

E-pošta: goran.sambt@gmail.com

Tel.: 040619619

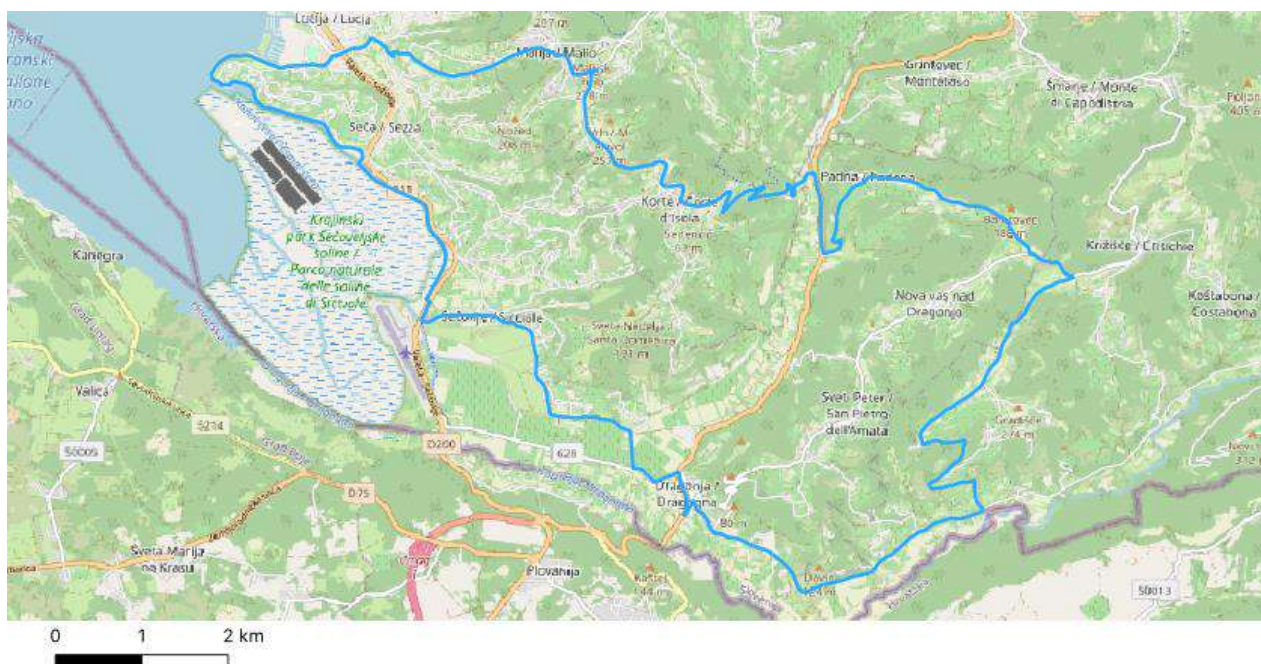


Označitev poti (z oznako "K16" in QR kodo) skladno z novo prometno signalizacijo v izolski občini.

Publikacije: [shrani PDF datoteko](#)

Mimo krkavškega kamna (K10)

Kategorija poti:	kolesarska
Občine, ki jih pot prečka:	Piran Izola Koper
Uradna spletna stran poti:	https://visitkoper.si/dozivetja/mimo-krkavskega-kamna-k10/



GPS: shrani [GPX](#) / [KML](#) datoteko

Krožna pot: Da	Dolžina poti: 34,8 km	Stopnja zahtevnosti: Srednje zahtevna pot
-----------------------	------------------------------	--------------------------------------------------

Ciljne skupine: eko-turisti | športniki | ljubitelji narave

Interesne točke ali drugi produkti v okolici	
turistične atrakcije:	Forma viva, vrt kaktusov, arheološki park Kaštelir nad Kortami, Thalasso spa na solinah Lepa Vida
gastronomija:	hiša Torkla, kmetija Lisjak, kmetija Mahnič (kmečka gostilna Hram), gostišče Ribič, kmetija Kerin, restavracija Gold Istra
naravne znamenitosti:	Krajinski park Sečoveljske soline, Dolina reke Dragonje: naravni spomenik Dragonja Stena, vodni vir Frata v Kortah
kulturne znamenitosti:	Sečoveljske soline, škver Seča, cerkev Sv. Jerneja v Seči, cerkev sv. Martina Sečovlje, cerkev nadangela Mihaela, Hiša Vrešje, naravna skalnata ploščad Krkavče, arheološko najdišče Kaštelir v Kortah
druge interesne točke:	vas Padna, vas Krkavče

Vzdrževanje: Pot je vzdrževana (v celoti prehodna in varna).

Pot je ustrezno označena: Deloma. *I Z markacijami oz. talnimi oznakami poti, ki jih je v okviru projekta označilo Kolesarsko društvo raketa, so s časom zbledele in niso več vidne.*

Pot ima potencial (zgodbo) oziroma možnost oblikovanja v tematsko pot: Da. *I Del poti.*

Spremljajoča infrastruktura in storitve na poti				
parkirišče	dostop z javnim prevozom	WC	koši za smeti	klopi
da	ne	ne	da	ne
varnostne ograje	razgledne ploščadi	počivališča	gostinska ponudba	nakup lokalnih izdelkov
ne	ne	da	da	da

Pot je primerna za obiskovalce s posebnimi potrebami: Ne, saj jo je težko prilagoditi.

Pot je vpeta in promovirana v lokalni ali regijski turistični ponudbi (TIC, LTO, TZS, hoteli, itd.): Da, pot je aktivno promovirana.

Omogočen je voden ogled poti: Da. | LUMANAJ d.o.o., 041 781 414, cycling.istria@gmail.com.

Viri financiranja	
izdelave poti:	Las Istre, Uživajmo podeželje I
vzdrževanja poti:	vzdrževalec javnih, občinskih ali državnih cest
razvoja poti in promocije:	Las Istre, Uživajmo podeželje I

Druge informacije o potrebnih izboljšavah na poti: *Izboljšati označitev poti na terenu, predvsem na lokalnih cestah. Talne oznake poti, ki jih je v okviru projekta označilo Kolesarsko društvo raketa, so s časom zbledele in niso več vidne.*

Glavni upravljavec poti v koprski občini	Druge osebe, ki skrbijo za pot	Druge osebe, ki skrbijo za pot
Organizacija: Mestna občina Koper Naslov: Verdijevega ulica 10 Kraj: 6000 Koper Ime: Andreja Priimek: Poklar E-pošta: andreja.poklar@koper.si Tel.: 056646386	Vloga: promocija poti Organizacija: Turistično združenje Portorož g.i.z. Naslov: Obala 16 Kraj: Portorož Ime: Jana Priimek: Bolčič E-pošta: jana@portoroz.si Tel.: 040233949	Vloga: podatki o poti Organizacija: Kolesarsko društvo Raketa Naslov: Cesta Zore Perello - Godina 3 Kraj: 6000 Koper - Capodistria Ime: Goran Priimek: Sambt E-pošta: goran.sambt@gmail.com Tel.: 040619619

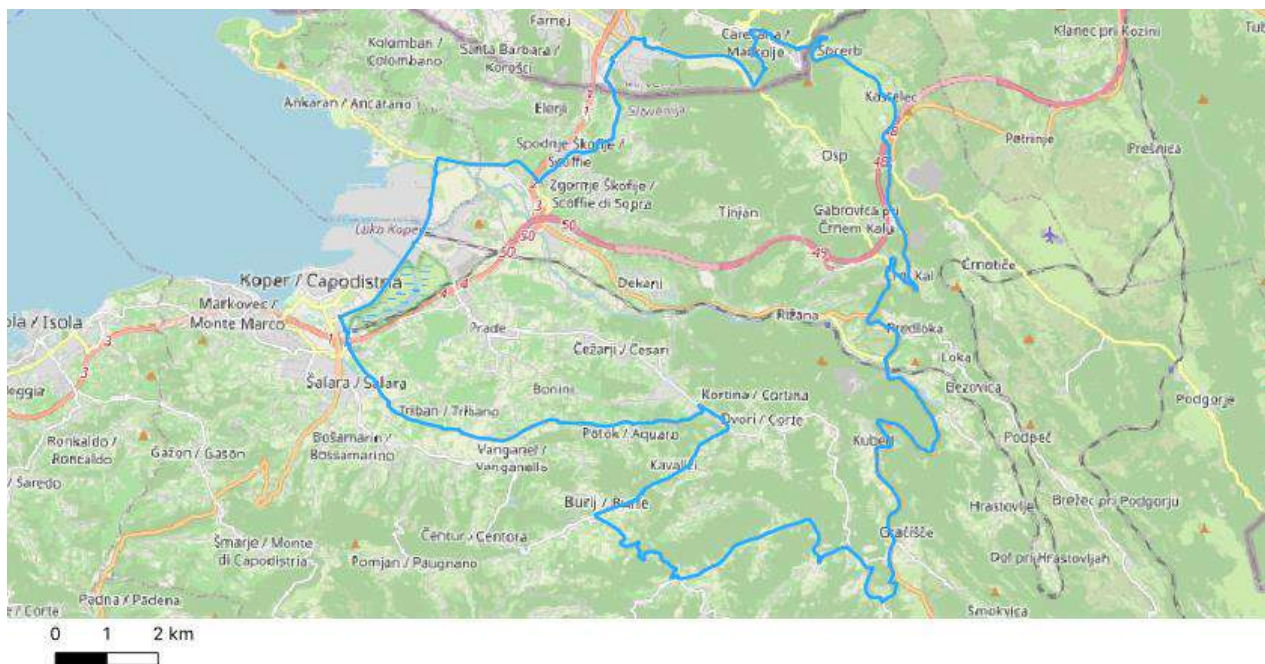


Crkavče, promocijska fotografija poti na visitkoper.si (J. Ivančič).

Publikacije: [shrani PDF datoteko](#)

Na Socerb po lep razgled (K9)

Kategorija poti:	kolesarska	tematska
Občine, ki jih pot prečka:	Koper druge (Italija)	
Uradna spletna stran poti:	https://visitkoper.si/dozivetja/na-socerb-po-lep-razgled-k9/	



GPS: shrani [GPX](#) / [KML](#) datoteko

Krožna pot: Da	Dolžina poti: 57 km	Stopnja zahtevnosti: Zahtevna pot
-----------------------	----------------------------	------------------------------------------

Ciljne skupine: družine | eko-turisti | športniki | ljubitelji narave | šolarji

Interesne točke ali drugi produkti v okolici	
turistične atrakcije:	prva vinska fontana v Sloveniji v Marezigah
gastronomija:	gastronomska ponudba v Kopru, Vanganelu, Sv. Antonu, Marezigah, Truškah, Popetrah, Gračišču, Kubeđu, Črnem Kalu, Socerbu, Škofijah
naravne znamenitosti:	Osapska stena z jamo Grad, Mišja peč
kulturne znamenitosti:	značilna arhitektura vasi Osp, Grad Socerb, Utrdba nad Črnim Kalom, Peterokraki zvonik v Kubeđu, rojstna hiša Alojza Kocjančiča, cerkev sv. Andreja v Popetrah s freskami
druge interesne točke:	/

Vzdrževanje: Pot je vzdrževana (v celoti prehodna in varna).

Pot je ustrezno označena: Deloma. I Z markacijami oz. talnimi oznakami poti, ki jih je v okviru projekta označilo Kolesarsko društvo raketa, so s časom zbledele in niso več vidne.

Pot ima tudi druge interpretativne elemente oziroma orodja za razlago specifične tematike oziroma zgodbe: Ne.

Spremljajoča infrastruktura in storitve na poti				
parkirišče	dostop z javnim prevozom	WC	koši za smeti	klopi
da	da	da	da	da
varnostne ograje	razgledne ploščadi	počivališča	gostinska ponudba	nakup lokalnih izdelkov
ne	da	da	da	da

Pot je primerna za obiskovalce s posebnimi potrebami: Ne, saj jo je težko prilagoditi.

Pot je vpeta in promovirana v lokalni ali regijski turistični ponudbi (TIC, LTO, TZS, hoteli, itd.): Da, pot je aktivno promovirana.

Omogočen je voden ogled poti: Da. | *Kolesarsko društvo Raketa, Obalno planinsko društvo, Active Adria, LUMANAJ d.o.o.*

Viri financiranja	
izdelave poti:	LAS Istre, Uživajmo podeželje I, občinski proračun
vzdrževanja poti:	LAS Istre, Uživajmo podeželje I, občinski proračun
razvoja poti in promocije:	občinski proračun

Druge informacije o potrebnih izboljšavah na poti: *V večini gre za pot, ki je speljana po javnih cestah. Talne oznake poti, ki jih je v okviru projekta označilo Kolesarsko društvo raketa, so s časom zbledele in niso več vidne.*

Glavni upravljavec poti	Druge osebe, ki skrbijo za pot
Organizacija: Mestna občina Koper	Vloga: podatki o poti
Naslov: Verdijeva ulica 10	Organizacija: Kolesarsko društvo Raketa
Kraj: 6000 Koper	Naslov: Cesta Zore Perello - Godina 3
Ime: Andreja	Kraj: 6000 Koper - Capodistria
Priimek: Poklar	Ime: Goran
E-pošta: andreja.poklar@koper.si	Priimek: Sambt
Tel.: 056646386	E-pošta: goran.sambt@gmail.com
	Tel.: 040619619

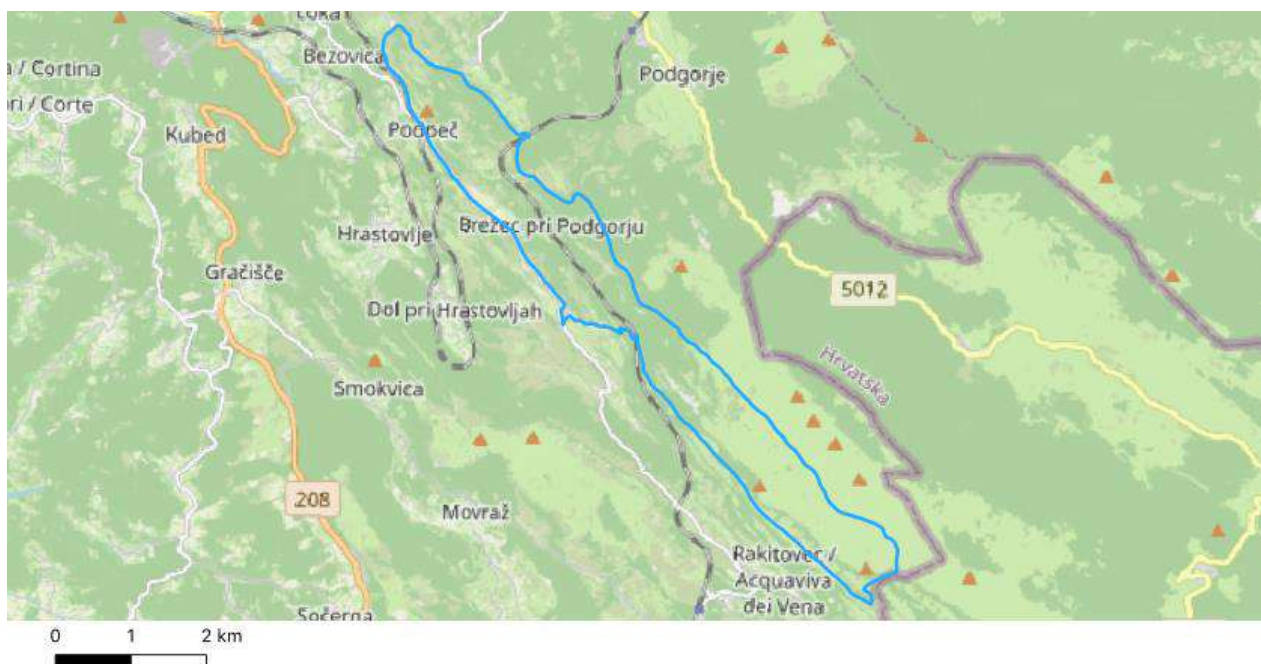


Grad Socerb, promocijska fotografija poti na visitkoper.si (Arhiv MOK).

Publikacije: [shrani PDF datoteko](#)

Od kraškega roba do praga Čičarije (K4)

Kategorija poti:	kolesarska	tematska
Občine, ki jih pot prečka:	Koper	
Uradna spletna stran poti:	https://visitkoper.si/dozivetja/od-kraskega-roba-do-praga-cicarije-k4/	



GPS: shrani [GPX](#) / [KML](#) datoteko

Krožna pot: Da	Dolžina poti: 23 km	Stopnja zahtevnosti: Zahtevna pot
<p><i>Zahtevna pot, ki vključuje asfalt, makadam, kolovoze. Potrebno je gorsko kolo. Tehnično zahteven spust proti Železniški postaji Zazid, ki zahteva veliko mero previdnosti, predvsem zaradi kamenja in odpadlega listja. Podlaga je lahko spolzka.</i></p>		

Ciljne skupine: družine | eko-turisti | športniki | ljubitelji narave

Interesne točke ali drugi produkti v okolici	
turistične atrakcije:	/
gastronomija:	gostinska ponudba v Zazidu
naravne znamenitosti:	kraška planota in pobočja Goliča in Kavčiča z bogato floro
kulturne znamenitosti:	značilne, stisnjene vasi Kraškega roba, cerkvice sv. Martina v Zazidu, Prkičeva hiša in obrambni stolp v Podpeči
druge interesne točke:	razgledi na Tržaški in Koprski zaliv z zaledjem (poseben razgled z urejene razgledne točke na spustu proti Železniški postaji Zazid)

Vzdrževanje: Pot je vzdrževana (v celoti prehodna in varna).

Pot je ustrezno označena: Da. I *Sistemska tabla s traso poti in markacije.*

Spremljajoča infrastruktura in storitve na poti				
parkirišče	dostop z javnim prevozom	WC	koši za smeti	klopi
da	da	da	da	da
varnostne ograje	razgledne ploščadi	počivališča	gostinska ponudba	nakup lokalnih izdelkov
ne	ne	da	da	da

Pot je primerna za obiskovalce s posebnimi potrebami: Ne, saj jo je težko prilagoditi.

Pot je vpeta in promovirana v lokalni ali regijski turistični ponudbi (TIC, LTO, TZS, hoteli, itd.): Da, pot je aktivno promovirana.

Omogočen je voden ogled poti: Da. I *turistične agencije (npr. T.A. Istranka www.istranka.si), Kolesarsko društvo Raketa, Obalno planinsko društvo, Active Adria, LUMANAJ d.o.o.*

Viri financiranja	
izdelave poti:	LAS Istre, Uživajmo podeželje I, občinski proračun
vzdrževanja poti:	LAS Istre, Uživajmo podeželje I, občinski proračun
razvoja poti in promocije:	občinski proračun

Druge informacije o poti: *V večini gre za pot, ki je speljana po javnih cestah.*

Glavni upravljavec poti	Upravljavec 2	Druge osebe, ki skrbijo za pot
<p>Organizacija: Mestna občina Koper</p> <p>Naslov: Verdijevega ulica 10</p> <p>Kraj: 6000 Koper</p> <p>Ime: Andreja</p> <p>Priimek: Poklar</p> <p>E-pošta: andreja.poklar@koper.si</p> <p>Tel.: 056646386</p>	<p>Organizacija: Obalno planinsko društvo Koper</p> <p>Naslov: Agrarne reforme 15</p> <p>Kraj: 6000 Koper</p> <p>Ime: Aldo</p> <p>Priimek: Zubin</p> <p>E-pošta: aldo.zubin@gmail.com</p> <p>Tel.: 040453819</p>	<p>Vloga: urejanje in vzdrževanje ter čiščenje</p> <p>Organizacija: Marjetica Koper d.o.o.</p> <p>Naslov: Ulica 15. maja 4</p> <p>Kraj: 6000 Koper</p>



Sistemska tabla izbranih tematskih poti v MOK (P. Žudić).

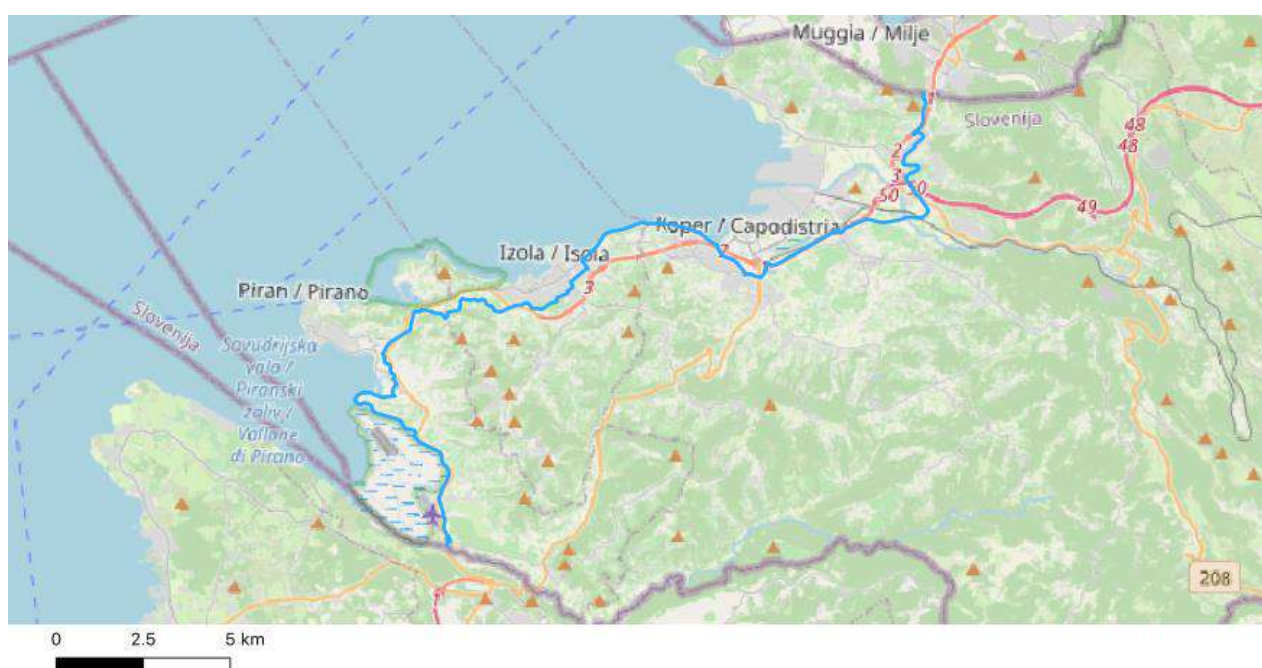


Zazid, promocijska fotografija poti na visitkoper.si (Arhiv MOK).

Publikacije: [shrani PDF datoteko](#)

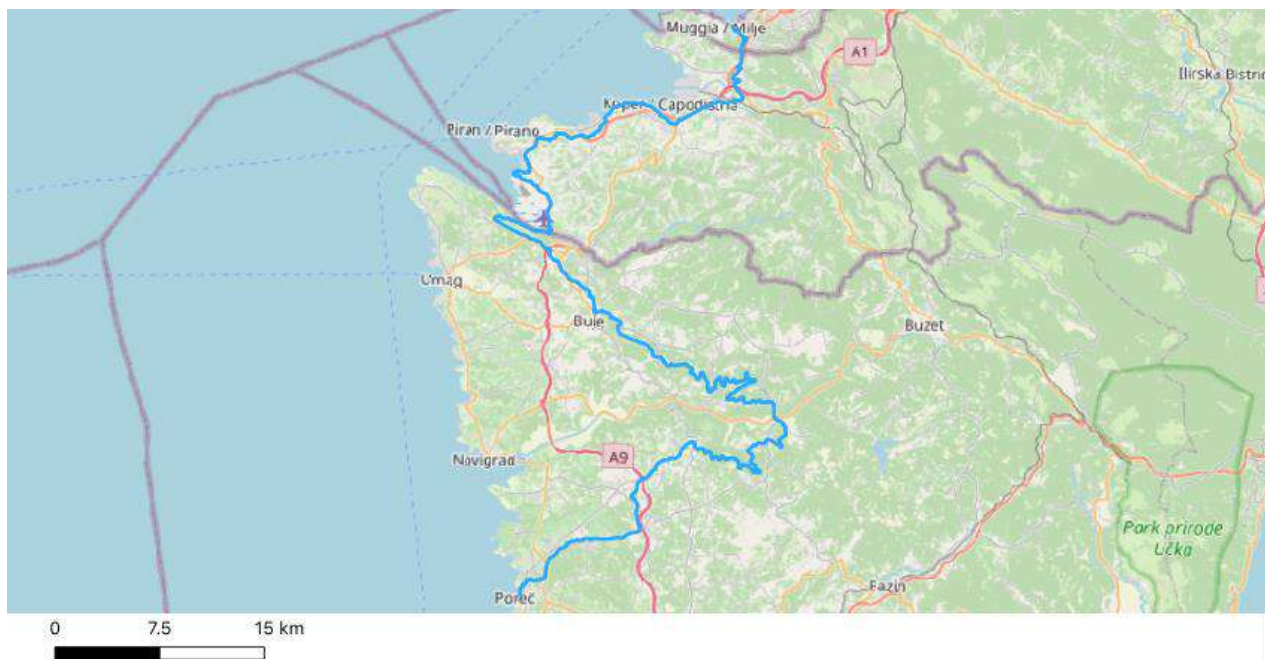
Parenzana - pot zdravja in prijateljstva (D8)

Kategorija poti:	kolesarska pohodna	tematska
Občine, ki jih pot prečka:	Piran Izola Koper druge	
Uradna spletna stran poti:	http://www.parenzana.info/ https://www.parenzana.net/si https://map.portoroz.si/#tours?tour=parenzana-pot-prijateljstva	



Obalni del poti.

GPS: shrani [GPX](#) / [KML](#) datoteko



Celotna trasa poti.

Krožna pot: Ne	Dolžina poti: 35 km	Stopnja zahtevnosti: Manj zahtevna pot
-----------------------	----------------------------	-----------------------------------------------

Ciljne skupine: družine | gurmani | eko-turisti | športniki | ljubitelji narave | šolarji

Interesne točke ali drugi produkti v okolici	
turistične atrakcije:	Casino Carnevale spa in wellness, Hiša morja Izolana, Thalasso spa na solinah Lepa Vida
gastronomija:	ponudniki in posebni gastronomski dogodki (Teden pedočev, Izola kraljestvo ribe, Orange wine, Teden bakalaja...)
naravne znamenitosti:	travnik pozejdonke, naravni spomenik Pinijev drevored, Škocjanski zatok, Krajinski park Strunjan, Krajinski park Sečoveljske soline
kulturne znamenitosti:	ostanki rimskega pristanišča in potopljena ladja Rex, ostanki rimske obmorske vile in pristanišča v Simonovem zalivu, stari mestni jedri Kopra in Izole, Forma Viva
druge interesne točke:	predori na trasi Parenzane, lokomotiva Parenzana, Park Bonifika,

Vzdrževanje: Pot je vzdrževana (v celoti prehodna in varna).

Pot je ustrezno označena: Deloma. | Pot ima več različnih označb. V glavnem je označena kot D6 - državna daljinska povezava. DRSI načrtuje označitev trase EuroVelo 8, ki poteka po isti trasi (glavna označba bo D6).

Država je namreč pričela označevati daljinske kolesarske poti po Sloveniji. Skladno s tem so tudi občine začele označevati nekatere poti na svojem območju. Na kažipotih je oznaka D, ki pomeni daljinsko kolesarsko pot, ta je določena na državni ravni. Daljinska kolesarska povezava Škofije-Koper-Sečovelje (EuroVelo 8), ki poteka po trasi Parenzane, je označena kot D6 (prej D8).

Druga daljinska kolesarska povezava, ki poteka čez Obalno kraško regijo je D1: Šentilj-Maribor-Celje-Trbovlje-Ljubljana-Postojna-Divača-Koper-Sečovelje (EuroVelo 9). Ker ta trasa še ni dokončno določena, na terenu še ni označena.

Način označevanja lokalnih poti na državni ravni še ni opredeljen in pogovori o tem še tečejo.

Pot ima tudi druge interpretativne elemente oziroma orodja za razlago specifične tematike oziroma zgodbe: Da. | Informativne table, Hiša morja - Izolana.

Spremljajoča infrastruktura in storitve na poti				
parkirišče	dostop z javnim prevozom	WC	koši za smeti	klopi
da	da	da	da	da
varnostne ograje	razgledne ploščadi	počivališča	gostinska ponudba	nakup lokalnih izdelkov
ne	da	da	da	da

Pot je primerna za obiskovalce s posebnimi potrebami: Deloma. | Po asfaltiranih odsekih.

Pot vsebuje inovativne rešitve za obiskovalce s posebnimi potrebami: Ne.

Pot je vpeta in promovirana v lokalni ali regijski turistični ponudbi (TIC, LTO, TZS, hoteli, itd.): Da, pot je aktivno promovirana.

Omogočen je voden ogled poti: Da. | Turistične agencije ponujajo različne oblike vodenih ogledov po delih poti (npr. [Mareatour](#), [All Year eBiking](#), [Kofler Sport](#), [LUMANAJ](#)). Objavljeni pa so tudi predlogi za [dvo, tro ali pet dnevni izleti po trasi](#).

Viri financiranja	
izdelave poti:	Interreg Phare 2000-2005, Projekt Parenzana I, II, III
vzdrževanja poti:	Mestna občina Koper, Občina Izola, Občina Piran, Projekt Parenzana I, II, III
razvoja poti in promocije:	Mestna občina Koper, Občina Izola, Občina Piran, Projekt Parenzana I, II, III

Druge informacije o potrebnih izboljšavah na poti: *Pot ima več različnih označb, tako starih kot novejših, med katerimi so tudi nekatere napake (ponekod kot nova označba D6, drugje kot stara označba D8). Prometna signalizacija z označbami D6 je ponekod pomanjkljiva (npr. odsek Valeta - Belveder), ker se kolesarji pogosto vozijo po prometni regionalni cesti. DRSI načrtuje označitev trase EuroVelo 8, ki poteka po isti trasi (glavna označba bo D6).*

<p>Upravljavca poti 1</p> <p>Organizacija: Občina Izola Naslov: Sončno nabrežje 8 Kraj: Izola Ime: Karmen Priimek: Bučar E-pošta: karmen.bucar@izola.si Tel.: 056600103</p>	<p>Upravljavca poti 2</p> <p>Organizacija: Mestna Občina Koper Naslov: Verdijeva 10 Kraj: Koper Ime: Tjaša Babič Priimek: Babič E-pošta: tjasa.babic@koper.si</p>	<p>Upravljavca poti 3</p> <p>Organizacija: Občina Piran Naslov: Tartinijev trg 2 Kraj: Piran Ime: Rok Priimek: Humar E-pošta: rok.humar@piran.si</p>
<p>Druge osebe, ki skrbijo za pot</p> <p>Vloga: informiranje obiskovalcev in distribucija gradiva Organizacija: TIC Izola Naslov: Sončno nabrežje 4 Kraj: Izola E-pošta: tic.izola@izola.si Tel.: 056401050</p>	<p>Druge osebe, ki skrbijo za pot</p> <p>Vloga: informiranje obiskovalcev in distribucija gradiva Organizacija: TIC Koper Naslov: Titov trg 3 Kraj: Koper E-pošta: tic@koper.si Tel.: 056646403</p>	<p>Druge osebe, ki skrbijo za pot</p> <p>Vloga: informiranje obiskovalcev in distribucija gradiva Organizacija: TIC Portorož in Piran Naslov: Obala 16 / Tartinijev trg 2 Kraj: Portorož / Piran E-pošta: ticpo@portoroz.si / ticpi@portoroz.si Tel.: 056742220 / 056734440</p>



Večja informativna tabla s traso in osnovnimi podatki o poti.



Stara modra označba poti D8 skupaj z manjšo info tablo z imenom poti.



Najstarejša modra označba poti s šifro 931601.



Stara modra označba poti D8, najpogostejša na lokalnih cestah.



Nova rdeča označba poti na državnih cestah z oznako D6.



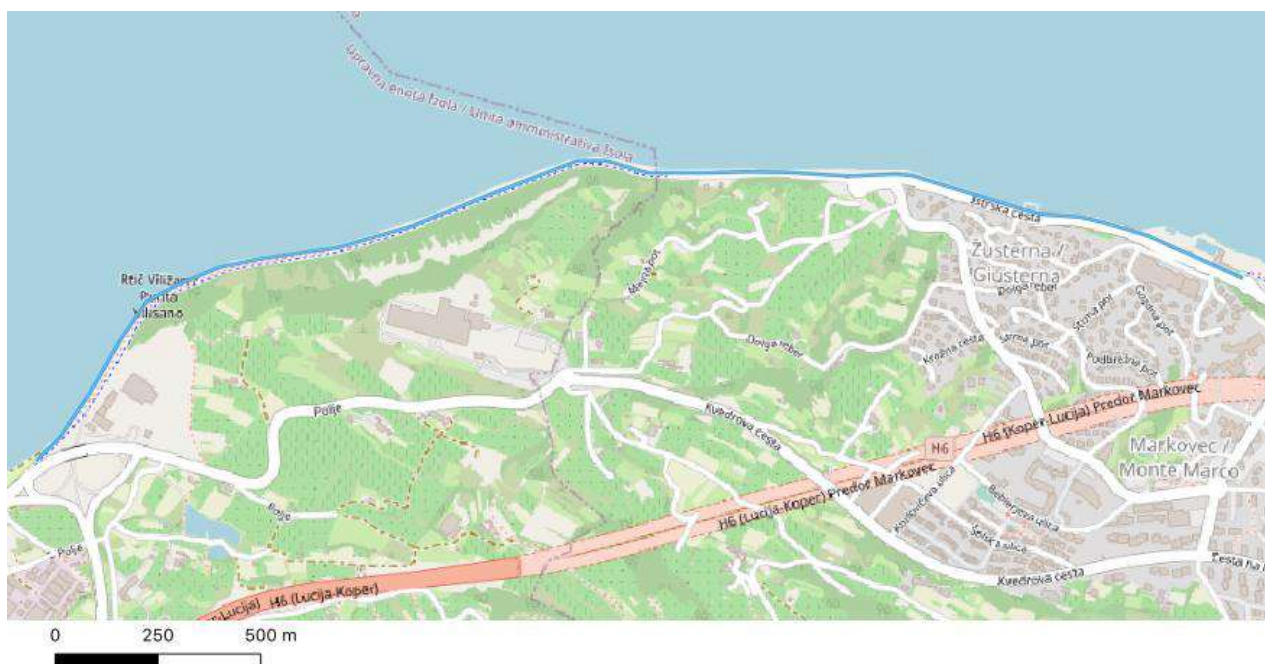
Nova rdeča označba poti na državnih cestah z napačno oznako D8.

Publikacije: [shrani PDF datoteko 1](#)

[shrani PDF datoteko 2](#)

Parenzana - Obalna pot med Izolo in Koprom

Kategorija poti:	kolesarska pohodna	tematska
Občine, ki jih pot prečka:	Izola Koper	
Uradna spletna stran poti:	http://www.parenzana.info/ https://www.parenzana.net/si	



GPS: shrani [GPX](#) / [KML](#) datoteko

Krožna pot: Ne	Dolžina poti: 3,2 km	Stopnja zahtevnosti: Manj zahtevna pot
-----------------------	-----------------------------	-----------------------------------------------

Ciljne skupine: družine | eko-turisti | športniki | adrenalinci | ljubitelji narave | šolarji

Interesne točke ali drugi produkti v okolici	
turistične atrakcije:	Aquapark Žusterna, naravno kopališče z olimpijskim bazenom Žusterna ter Center vodnih športov Žusterna, park vodnih športov »Active Koper« in center športov na mivki (v bližini poti)
gastonomija:	gostinska ponudba v Žusterni
naravne znamenitosti:	travnik pozejdonke
kulturne znamenitosti:	ostanki rimskega pristanišča in potopljena ladja Rex
druge interesne točke:	/

Vzdrževanje: Pot je vzdrževana (v celoti prehodna in varna).

Pot je ustrezno označena: Da. | *Kot del poti Parenzana.*

Pot ima tudi druge interpretativne elemente oziroma orodja za razlago specifične tematike oziroma zgodbe: Ne.

Spremljajoča infrastruktura in storitve na poti				
parkirišče	dostop z javnim prevozom	WC	koši za smeti	klopi
da	da	da	da	da
varnostne ograje	razgledne ploščadi	počivališča	gostinska ponudba	nakup lokalnih izdelkov
ne	da	da	da	ne

Pot je primerna za obiskovalce s posebnimi potrebami: Da.

Pot vsebuje inovativne rešitve za obiskovalce s posebnimi potrebami: Ne.

Pot je vpeta in promovirana v lokalni ali regijski turistični ponudbi (TIC, LTO, TZS, hoteli, itd.): Da, pot je aktivno promovirana.

Omogočen je voden ogled poti: Da. I Turistične agencije ponujajo različne oblike vodenih ogledov po delih poti (npr. [Mareatour](#), [All Year eBiking](#), [Kofler Sport](#), [LUMANAJ](#)). Objavljeni pa so tudi predlogi za [dvo](#), [tro ali pet dnevni izleti](#) po trasi.

Viri financiranja	
izdelave poti:	Državna sredstva
vzdrževanja poti:	Mestna občina Koper, Občina Izola, Občina Piran, MZI RS v okviru Dogovora za regije - Evropski sklad za regionalni razvoj - začetek del september 2020
razvoja poti in promocije:	Interreg Slovenija - Hrvaška in PHARE 2000-2005

Druge informacije o potrebnih izboljšavah na poti: Prva faza urejanja poti se je začela septembra postavitve javne razsvetljave. Druga faza se bo zaključila do marca 2021, ko bo javna razsvetljava speljana do Strunjana, prenovljena osvetlitev v tunelu Šalet ter opravljena preplastitev celotne trase v Občini Izola.

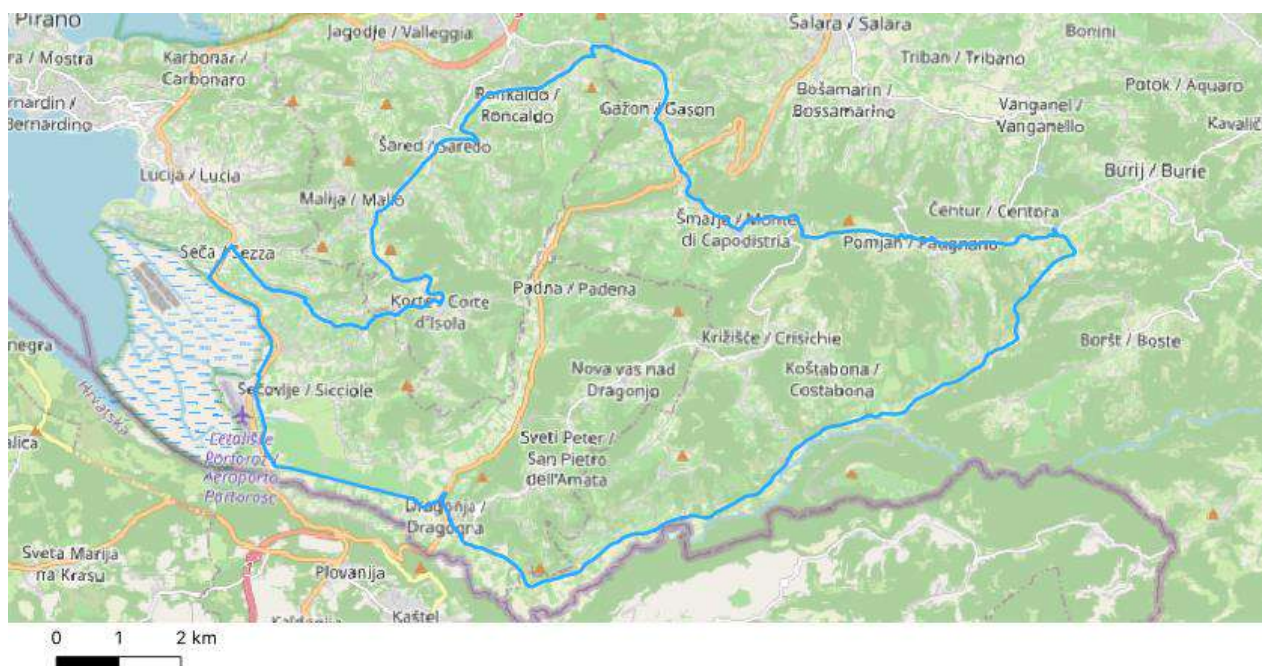
Glavni upravljavec poti	Upravljavec 2
Organizacija: Občina Izola	Organizacija: Mestna Občina Koper
Naslov: Sončno nabrežje 8	Naslov: Verdijeva 10
Kraj: Izola	Kraj: Koper
Ime: Tomaž	Ime: Tjaša
Priimek: Umek	Priimek: Babič
E-pošta: tomaz.umek@izola.si	E-pošta: tjasa.babic@koper.si



Active Koper, promocijska fotografija aktivnosti na poti na visitkoper.si (Arhiv MOK).

Po dolini reke Dragonje (K6)

Kategorija poti:	kolesarska
Občine, ki jih pot prečka:	Piran Izola Koper
Uradna spletna stran poti:	https://visitkoper.si/dozivetja/po-dolini-reke-dragonje-k6/



GPS: shrani [GPX](#) / [KML](#) datoteko

Krožna pot: Da	Dolžina poti: 43,9 km	Stopnja zahtevnosti: Srednje zahtevna pot
-----------------------	------------------------------	--------------------------------------------------

Ciljne skupine: družine | eko-turisti | športniki | ljubitelji narave

Interesne točke ali drugi produkti v okolici	
turistične atrakcije:	Aerodrom Portorož, Thalasso spa na solinah Lepa Vida
gastronomija:	Kmečka gostilna Hram, Kmetija Kerin (malo izven poti), Kodarinov mlin, gostilna Trije lovci (Srgaši), Rojac vina (Gažon malo izven poti), kantina Ivančič (Šared), hiša Torkla, gostilna Korte, Stazione Parenzana
naravne znamenitosti:	Krajinski park Sečoveljske soline, Dolina reke Dragonje: naravni spomenik Dragonja Stena, Šrline
kulturne znamenitosti:	Kodarinov mlin, Mazurinov mlin,, cerkev sv. Martina, cerkva Marijinega rojstva v Pomjanu, cerkev sv. Jurija v Pomjanu, spomenik NOB v Pomjanu, cerkev Sv. Antona Šmarje, cerkev Sv. Petra in Pavla (Gažon), cerkva Sv. Jakoba (Šared), vodni vir Frata v Kortah, arheološko najdišče Kaštelir v Kortah, cerkev Sv. Križa (Parecag), Cerkev Sv. Jerneja
druge interesne točke:	oljarna Krožera (Gažon), vasica Pomjan

Vzdrževanje: Pot je vzdrževana (v celoti prehodna in varna).

Pot je ustrezno označena: Deloma. I *Kolesarske poti v slovenski Istri, ki so označene z lokalnimi označbami K*, izvirajo iz skupnega projekta treh obalnih občin *Uživajmo podeželje I*. Na rdečih tablicah z oznakami poti je QR koda, ki se poveže na zemljevid poti iz projekta <https://map.portoroz.si/>. Talne oznake poti, ki jih je v okviru projekta označilo Kolesarsko društvo raketa, so s časom zbledele in niso več vidne.

Pot ima potencial (zgodbo) oziroma možnost oblikovanja v tematsko pot: Deloma. I *Del poti*.

Spremljajoča infrastruktura in storitve na poti				
parkirišče	dostop z javnim prevozom	WC	koši za smeti	klopi
da	da	ne	da	ne
varnostne ograje	razgledne ploščadi	počivališča	gostinska ponudba	nakup lokalnih izdelkov
ne	ne	ne	da	ne

Pot je primerna za obiskovalce s posebnimi potrebami: Ne, saj jo je težko prilagoditi.

Pot je vpeta in promovirana v lokalni ali regijski turistični ponudbi (TIC, LTO, TZS, hoteli, itd.): Da, pot je aktivno promovirana.

Omogočen je voden ogled poti: LUMANAJ d.o.o., 041 781 414, cycling.istria@gmail.com.

Viri financiranja	
izdelave poti:	Las Istre, Uživajmo podeželje I
vzdrževanja poti:	vzdrževalec javnih, občinskih ali državnih cest
razvoja poti in promocije:	Las Istre, Uživajmo podeželje I

Druge informacije o potrebnih izboljšavah na poti: *Izboljšati označitev poti na terenu, predvsem na lokalnih cestah. Državne ceste so deloma opremljene z novo signalizacijo skladno s spremembo državnega pravilnika o prometni signalizaciji in prometni opremi na cestah, vendar le v Občini Izola.*

Druge osebe, ki skrbijo za pot	Upravljavec 2	Druge osebe, ki skrbijo za pot
Vloga: Promocija Organizacija: Turistično združenje Portorož Naslov: Obala 16 Kraj: Portorož Ime: Jana Priimek: Bolčič E-pošta: jana@portorz.si	Organizacija: Mestna občina Koper Naslov: Verdijeva ulica 10 Kraj: 6000 Koper Ime: Andreja Priimek: Poklar E-pošta: andreja.poklar@koper.si Tel.: 056646386	Vloga: podatki o poti Organizacija: Kolesarsko društvo Raketa Naslov: Cesta Zore Perello - Godina 3 Kraj: 6000 Koper - Capodistria Ime: Goran Priimek: Sambt E-pošta: goran.sambt@gmail.com Tel.: 040619619

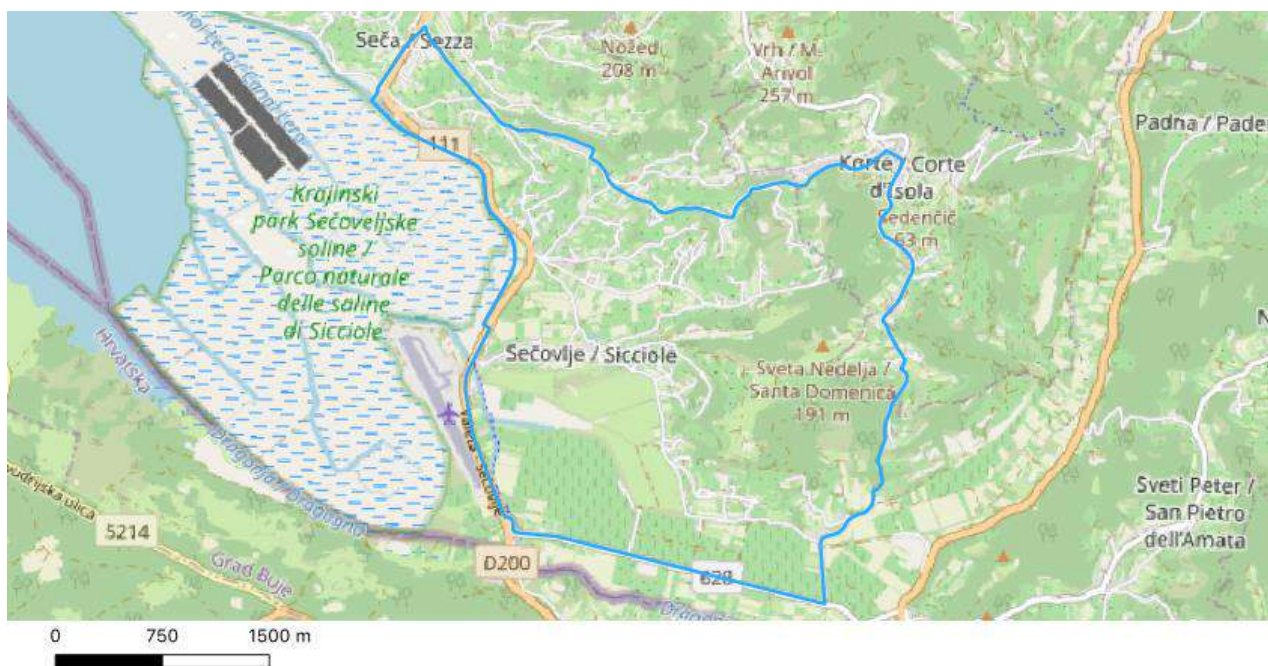


Označitev poti (z oznako "K6" in QR kodo) skladno z novo prometno signalizacijo v izolski občini.

Publikacije: [shrani PDF datoteko](#)

Po korteški strmini (K14)

Kategorija poti:	kolesarska
Občine, ki jih pot prečka:	Piran Izola
Uradna spletna stran poti:	https://map.portoroz.si/#tours?tour=po-korteski-strmini



GPS: shrani [GPX](#) / [KML](#) datoteko

Krožna pot: Da	Dolžina poti: 14,6 km	Stopnja zahtevnosti: Manj zahtevna pot
-----------------------	------------------------------	-----------------------------------------------

Ciljne skupine: družine | športniki | ljubitelji narave

Interesne točke ali drugi produkti v okolici	
turistične atrakcije:	arheološki park Kaštelir nad Kortami, Thalasso spa na solinah Lepa Vida, Aerodrom Portorož
gastronomija:	hiša Torkla, stazione Parenzana, Kmetija Mahnič, gostilna Korte
naravne znamenitosti:	vodni vir Frata v Kortah, Krajinski park Sečoveljske soline
kulturne znamenitosti:	Krajinski park Sečoveljske soline, arheološko najdišče Kaštelir v Kortah
druge interesne točke:	vas Korte

Vzdrževanje: Pot je vzdrževana (v celoti prehodna in varna).

Pot je ustrezno označena: *Deloma.* I Kolesarske poti v slovenski Istri, ki so označene z lokalnimi označbami K, izvirajo iz skupnega projekta treh obalnih občin Uživajmo podeželje I. Na rdečih tablicah z oznakami poti je QR koda, ki se poveže na zemljevid poti iz projekta <https://map.portoroz.si/>. Talne oznake poti, ki jih je v okviru projekta označilo Kolesarsko društvo raketa, so s časom zbledele in niso več vidne.

Pot ima potencial (zgodbo) oziroma možnost oblikovanja v tematsko pot: Da. I *Del poti.*

Spremljajoča infrastruktura in storitve na poti				
parkirišče	dostop z javnim prevozom	WC	koši za smeti	klopi
da	da	da	da	da
varnostne ograje	razgledne ploščadi	počivališča	gostinska ponudba	nakup lokalnih izdelkov
ne	ne	da	da	da

Pot je primerna za obiskovalce s posebnimi potrebami: Deloma.

Pot vsebuje inovativne rešitve za obiskovalce s posebnimi potrebami: Ne.

Pot je vpeta in promovirana v lokalni ali regijski turistični ponudbi (TIC, LTO, TZS, hoteli, itd.): Da, pot je aktivno promovirana.

Omogočen je voden ogled poti: Da. | LUMANAJ d.o.o., 041 781 414, cycling.istria@gmail.com.

Viri financiranja	
izdelave poti:	Las Istre, Uživajmo podeželje I
vzdrževanja poti:	vzdrževalec javnih, občinskih ali državnih cest
razvoja poti in promocije:	Las Istre, Uživajmo podeželje I

Druge informacije o potrebnih izboljšavah na poti: *Izboljšati označitev poti na terenu, predvsem na lokalnih cestah. Državne ceste so deloma opremljene z novo signalizacijo skladno s spremembo državnega pravilnika o prometni signalizaciji in prometni opremi na cestah, vendar le v Občini Izola.*

Druge osebe, ki skrbijo za pot

Vloga: Promocija

Organizacija: Turistično združenje Portorož g.i.z.

Naslov: Obala 16

Kraj: Portorož

Ime: Jana

Priimek: Bolčič

E-pošta: jana@portoroz.si

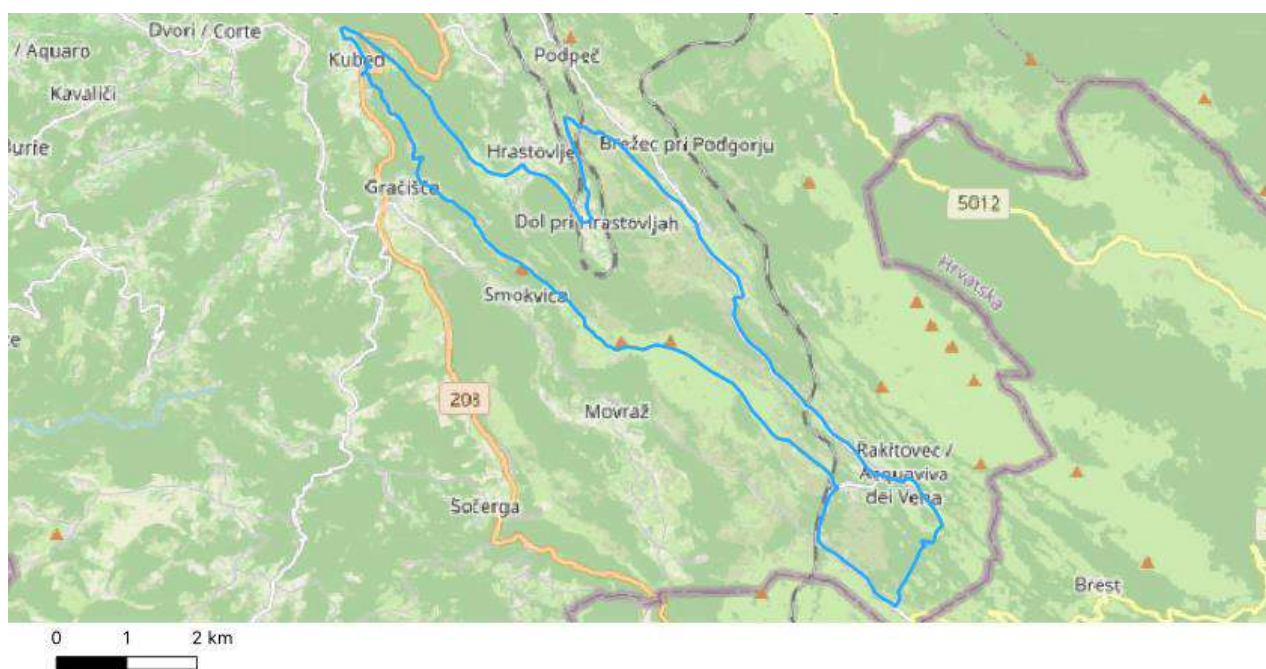


Označitev poti (z oznako "K14") skladno z novo prometno signalizacijo v izolski občini v Kortah.

Publikacije: [shrani PDF datoteko](#)

Po poti istrskih vasic Kraškega roba (K3)

Kategorija poti:	kolesarska	tematska
Občine, ki jih pot prečka:	Koper	
Uradna spletna stran poti:	https://visitkoper.si/dozivetja/po-poti-istrskih-vasic-kraskega-roba-k3/	



GPS: shrani [GPX](#) / [KML](#) datoteko

Krožna pot: Da	Dolžina poti: 30,2 km	Stopnja zahtevnosti: Zahtevna pot
<p><i>Zahtevna pot poteka po asfaltu, makadamu, kolovozih, ponekod je podlaga zelo robata. Obvezno je gorsko kolo.. Pot je priporočljiva v vseh letnih časih, razen v hudi vročini in močni burji, ker poteka po utrjeni kraški podlagi, je primerna tudi za obdobja s padavinami. Na nekaterih odsekih je tehnično zahtevna.</i></p>		

Ciljne skupine: eko-turisti | športniki | ljubitelji narave

Interesne točke ali drugi produkti v okolici	
turistične atrakcije:	/
gastronomija:	Gastronomska ponudba v Hrastovljah, Gračišču, Kubedu
naravne znamenitosti:	pobočje Kuka in Lačne z bogato floro
kulturne znamenitosti:	značilne istrsko-kraške vasice, taborska cerkev sv. Trojice z znamenitimi freskami, kip Šavrinke, Pohlenova galerija, Zbirka Grozdana Pohlana v Hrastovljah, peterokraki zvonik in cerkev sv. Florjana v Kubedu, cerkev sv. Križa v Rakitovcu, cerkev sv. Martina v Zazidu
druge interesne točke:	razgledi na Tržaški in Koprski zaliv z zaledjem

Vzdrževanje: Pot je vzdrževana (v celoti prehodna in varna).

Pot je ustrezno označena: Da. I *Sistemske table s traso poti in markacije.*

Pot ima tudi druge interpretativne elemente oziroma orodja za razlago specifične tematike oziroma zgodbe: Ne.

Spremljajoča infrastruktura in storitve na poti				
parkirišče	dostop z javnim prevozom	WC	koši za smeti	klopi
da	da	da	da	da
varnostne ograje	razgledne ploščadi	počivališča	gostinska ponudba	nakup lokalnih izdelkov
ne	da	da	da	da

Pot je primerna za obiskovalce s posebnimi potrebami: Ne, saj jo je težko prilagoditi.

Pot je vpeta in promovirana v lokalni ali regijski turistični ponudbi (TIC, LTO, TZS, hoteli, itd.): Da, pot je aktivno promovirana.

Omogočen je voden ogled poti: Da. I Turistične agencije (npr. T.A. Istranka www.istranka.si), Kolesarsko društvo Raketa, Obalno planinsko društvo, Active Adria, LUMANAJ.

Viri financiranja	
izdelave poti:	Las Istre, Uživajmo podeželje I, občinski proračun
vzdrževanja poti:	Las Istre, Uživajmo podeželje I, občinski proračun
razvoja poti in promocije:	občinski proračun

Druge informacije o poti: V večini gre za pot, ki je speljana po javnih cestah.

Glavni upravljavec poti	Upravljavec 2	Druge osebe, ki skrbijo za pot
Organizacija: Mestna občina Koper Naslov: Verdijevega ulica 10 Kraj: 6000 Koper Ime: Andreja Priimek: Poklar E-pošta: andreja.poklar@koper.si Tel.: 056646386	Organizacija: Obalno planinsko društvo Koper Naslov: Agrarne reforme 15 Kraj: 6000 Koper Ime: Aldo Priimek: Zubin E-pošta: aldo.zubin@gmail.com Tel.: 040453819	Vloga: urejanje in vzdrževanje ter čiščenje Organizacija: Marjetica Koper d.o.o. Naslov: Ulica 15. maja 4 Kraj: 6000 Koper



Sistemska tabla izbranih tematskih poti v MOK (P. Žudić).

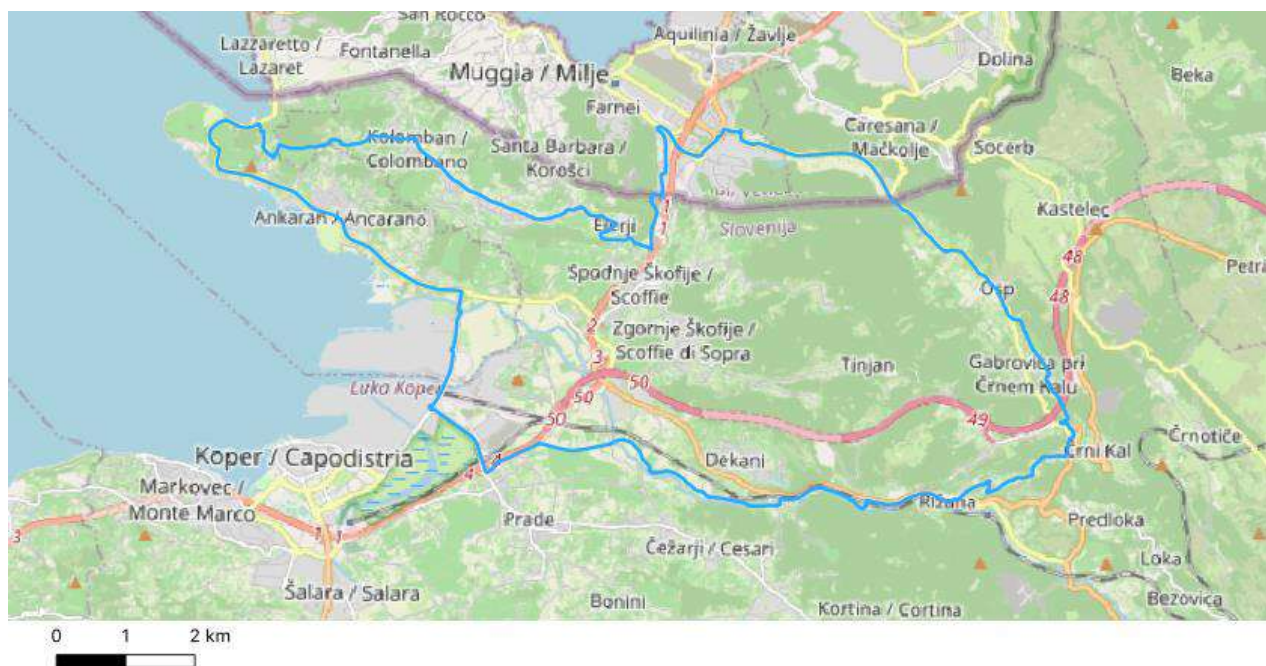


Hrastovlje, promocijska fotografija poti na visitkoper.si (U. Trnkoczy).

Publikacije: [shrani PDF datoteko](#)

Po poti okrog Tinjana (K2)

Kategorija poti:	kolesarska	tematska
Občine, ki jih pot prečka:	Koper Ankaran druge (Italija)	
Uradna spletna stran poti:	https://visitkoper.si/dozivetja/po-poti-okrog-tinjana-k2/	



GPS: shrani [GPX](#) / [KML](#) datoteko

Krožna pot: Da	Dolžina poti: 37,9 km	Stopnja zahtevnosti: Srednje zahtevna pot
<i>Srednje zahtevna pot poteka po asfaltu, dobrem makadamu, kolovozih. Priporočljivo je gorsko kolo.</i>		

Ciljne skupine: družine | eko-turisti | športniki | ljubitelji narave | šolarji | upokoјenci | rekreativci

Interesne točke ali drugi produkti v okolici	
turistične atrakcije:	/
gastronomija:	gostinska ponudba v Ankaranu, Ospu, Črnem Kalu, Rižani in na Škofijah
naravne znamenitosti:	Naravni rezervat Škocjanski zatok, školjčišče Ankaran, Ressler gaj, Osapska stena z jamo Grad, udornica Mišja peč
kulturne znamenitosti:	značilna arhitektura vasi Osp, stara Gabrovica
druge interesne točke:	viadukt Črni Kal, reka Rižana

Vzdrževanje: Pot je vzdrževana (v celoti prehodna in varna).

Pot je ustrezno označena: Da. | *Sistemske table s traso poti, markacije.*

Spremljajoča infrastruktura in storitve na poti				
parkirišče	dostop z javnim prevozom	WC	koši za smeti	klopi
da	da	da	da	da
varnostne ograje	razgledne ploščadi	počivališča	gostinska ponudba	nakup lokalnih izdelkov
ne	da	da	da	da

Pot je primerna za obiskovalce s posebnimi potrebami: Ne, saj jo je težko prilagoditi.

Pot je vpeta in promovirana v lokalni ali regijski turistični ponudbi (TIC, LTO, TZS, hoteli, itd.): Da, pot je aktivno promovirana.

Omogočen je voden ogled poti: Da. | *Turistične agencije (npr. T.A. Istranka www.istranka.si), Kolesarsko društvo Raketa, Obalno planinsko društvo, Active Adria, LUMANAJ.*

Viri financiranja	
izdelave poti:	Las Istre, Uživajmo podeželje I, občinski proračun
vzdrževanja poti:	Las Istre, Uživajmo podeželje I, občinski proračun
razvoja poti in promocije:	občinski proračun

Druge informacije o poti: *V večini gre za pot, ki je speljana po javnih cestah.*

Glavni upravljavec poti	Upravljavec 2	Upravljavec 3
<p>Organizacija: Mestna občina Koper</p> <p>Naslov: Verdijeva ulica 10</p> <p>Kraj: 6000 Koper</p> <p>Ime: Andreja</p> <p>Priimek: Poklar</p> <p>E-pošta: andreja.poklar@koper.si</p> <p>Tel.: 056646386</p>	<p>Organizacija: Obalno planinsko društvo Koper</p> <p>Naslov: Agrarne reforme 15</p> <p>Kraj: 6000 Koper</p> <p>Ime: Aldo</p> <p>Priimek: Zubin</p> <p>E-pošta: aldo.zubin@gmail.com</p> <p>Tel.: 040453819</p>	<p>Organizacija: Občina Ankaran</p> <p>Naslov: Jadranska cesta 66</p> <p>Kraj: 6280 Ankaran</p> <p>Ime: Nina</p> <p>Priimek: Jurinčič</p> <p>E-pošta: nina.jurincic@obcina-ankaran.si</p> <p>Tel.: 056653032</p>
<p>Druge osebe, ki skrbijo za pot</p> <p>Vloga: urejanje in vzdrževanje ter čiščenje</p> <p>Organizacija: Marjetica Koper d.o.o.</p> <p>Naslov: Ulica 15. maja 4</p> <p>Kraj: 6000 Koper</p>		



Sistemska tabla izbranih tematskih poti v MOK z markacijo poti (P. Žudič).

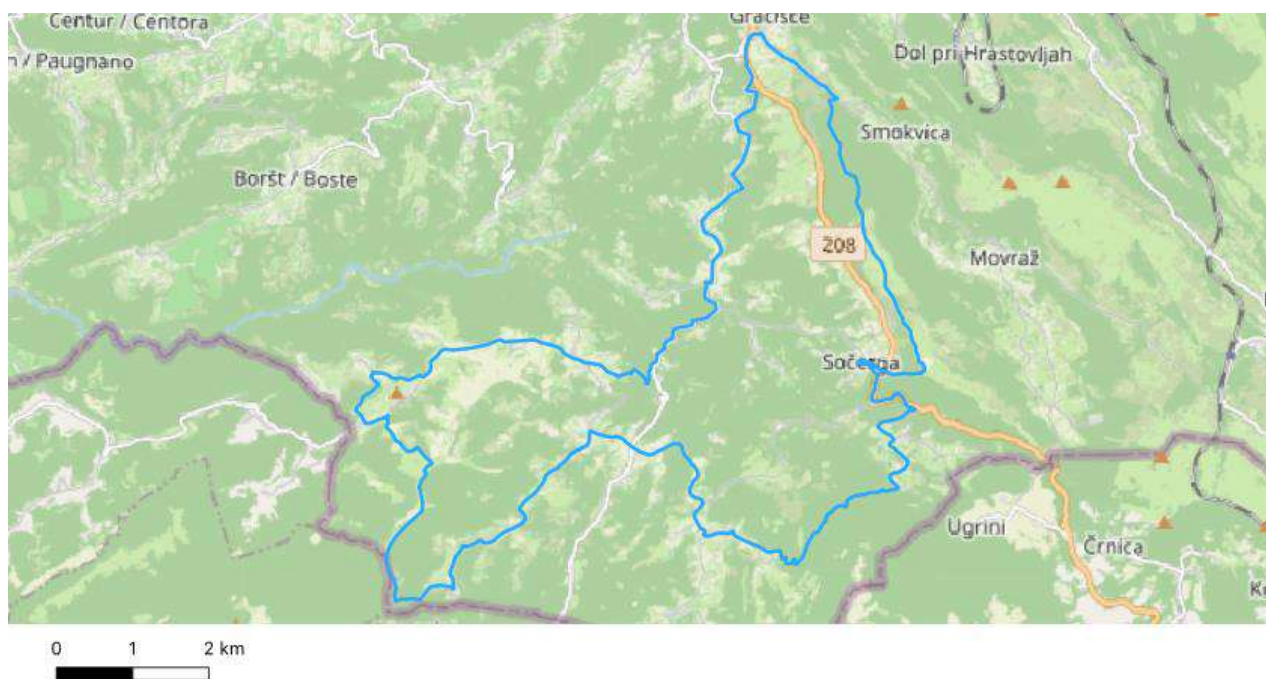


Viadukt Črni Kal, promocijska fotografija poti na visitkoper.si (Arhiv MOK).

Publikacije: [shrani PDF datoteko](#)

Po poti tartufov in špargljev (K7)

Kategorija poti:	kolesarska	tematska
Občine, ki jih pot prečka:	Koper	
Uradna spletna stran poti:	https://visitkoper.si/dozivetja/po-poti-tartufov-in-spargljev-k7/	



GPS: shrani [GPX](#) / [KML](#) datoteko

Krožna pot: Da	Dolžina poti: 35 km	Stopnja zahtevnosti: Zahtevna pot
-----------------------	----------------------------	------------------------------------------

Ciljne skupine: družine | eko-turisti | športniki | ljubitelji narave

Interesne točke ali drugi produkti v okolici	
turistične atrakcije:	/
gastronomija:	gastronomska ponudba v Gračišču, Belvedurju, Sočergi
naravne znamenitosti:	spodmoli pri Sočergi, slap Stranica pri Trebešah, slap Veli Vir pri Sokoličih
kulturne znamenitosti:	cerkvice sv. Kvirika v Sočergi, cerkvice sv. Marije Karmelske v Pregari
druge interesne točke:	Abitanti, vasica v zaledju Kopra

Vzdrževanje: Pot je vzdrževana (v celoti prehodna in varna).

Pot je ustrezno označena: Deloma. I Z markacijami.

Pot ima tudi druge interpretativne elemente oziroma orodja za razlago specifične tematike oziroma zgodbe: Ne.

Spremljajoča infrastruktura in storitve na poti				
parkirišče	dostop z javnim prevozom	WC	koši za smeti	klopi
da	da	da	da	da
varnostne ograje	razgledne ploščadi	počivališča	gostinska ponudba	nakup lokalnih izdelkov
ne	da	da	da	da

Pot je primerna za obiskovalce s posebnimi potrebami: Ne, saj jo je težko prilagoditi.

Pot je vpeta in promovirana v lokalni ali regijski turistični ponudbi (TIC, LTO, TZS, hoteli, itd.): Da, pot je aktivno promovirana.

Omogočen je voden ogled poti: Da. I *Kolesarsko društvo Raketa, Active Adria, Obalno planinsko društvo, LUMANAJ.*

Viri financiranja	
izdelave poti:	Las Istre, Uživajmo podeželje I, občinski proračun
vzdrževanja poti:	Las Istre, Uživajmo podeželje I, občinski proračun
razvoja poti in promocije:	občinski proračun

Druge informacije o potrebnih izboljšavah na poti: *Kolesarsko društvo Raketa je poskrbelo za markacije. V večini gre za pot, ki je speljana po javnih cestah.*

Glavni upravljavec poti	Druge osebe, ki skrbijo za pot
<p>Organizacija: Mestna občina Koper</p> <p>Naslov: Verdijevega ulica 10</p> <p>Kraj: 6000 Koper</p> <p>Ime: Andreja</p> <p>Priimek: Poklar</p> <p>E-pošta: andreja.poklar@koper.si</p> <p>Tel.: 056646386</p>	<p>Vloga: skrbnik podatkov o poti</p> <p>Organizacija: Kolesarsko društvo Raketa</p> <p>Naslov: Cesta Zore Perello - Godina 3</p> <p>Kraj: 6000 Koper</p> <p>Ime: Goran</p> <p>Priimek: Sambt</p> <p>E-pošta: goran.sambt@gmail.com</p> <p>Tel.: 040619619</p>

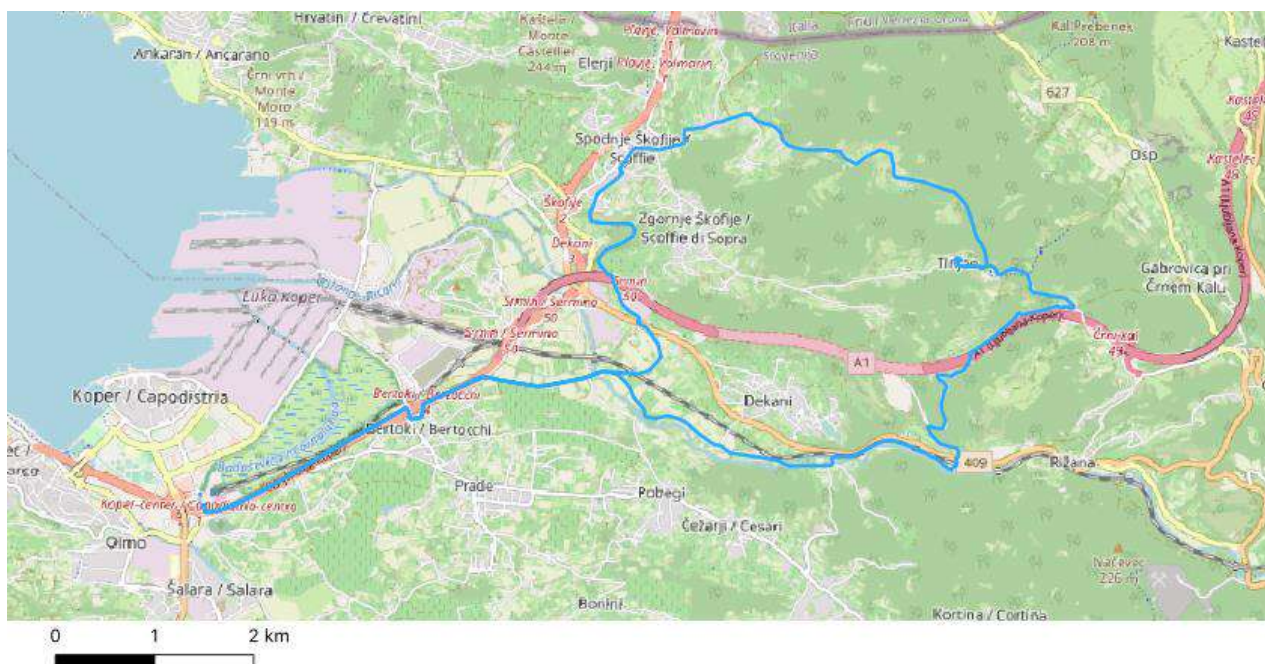


Abitanti, promocijska fotografija poti na visitkoper.si (Arhiv MOK).

Publikacije: [shrani PDF datoteko](#)

Pot na Tinjan - od morja do kamna (K5)

Kategorija poti:	kolesarska	tematska
Občine, ki jih pot prečka:	Koper	
Uradna spletna stran poti:	https://visitkoper.si/dozivetja/pot-na-tinjan-od-morja-do-kamna-k5/	



GPS: shrani [GPX](#) / [KML](#) datoteko

Krožna pot: Da	Dolžina poti: 27,2 km	Stopnja zahtevnosti: Zahtevna pot
<i>Zahteven vzpon in spust na podlagi asfalta, makadama, kolovozov. Obvezno je gorsko ali trekning kolo.</i>		

Ciljne skupine: družine | eko-turisti | športniki | ljubitelji narave

Interesne točke ali drugi produkti v okolici	
turistične atrakcije:	/
gastronomija:	ostinska ponudba v Bertokih, v Dekanih in na Škofijah
naravne znamenitosti:	Naravni rezervat Škocjanski zatok
kulturne znamenitosti:	cerkev sv. Lucije in sv. Roka na Plavjah, gručasta vasica Tinjan s starodavno cerkvijo sv. Mihaela
druge interesne točke:	vrh Tinjana (374 m), reka Rižana, razgledi na Tržaški in Koprski zaliv z zaledjem, Osapsko dolino in Kraški

Vzdrževanje: Pot je vzdrževana (v celoti prehodna in varna)

Pot je ustrezno označena: Da. I *Sistemske table s traso poti in markacije.*

Pot ima tudi druge interpretativne elemente oziroma orodja za razlago specifične tematike oziroma zgodbe: Ne.

Spremljajoča infrastruktura in storitve na poti				
parkirišče	dostop z javnim prevozom	WC	koši za smeti	klopi
da	da	da	da	da
varnostne ograje	razgledne ploščadi	počivališča	gostinska ponudba	nakup lokalnih izdelkov
ne	da	da	da	da

Pot je primerna za obiskovalce s posebnimi potrebami: Ne, saj jo je težko prilagoditi.

Pot je vpeta in promovirana v lokalni ali regijski turistični ponudbi (TIC, LTO, TZS, hoteli, itd.): Da, pot je aktivno promovirana.

Omogočen je voden ogled poti: Da. I *Turistične agencije (npr. T.A. Istranka www.istranka.si), Kolesarsko društvo Raketa, Obalno planinsko društvo, Active Adria, LUMANAJ.*

Viri financiranja	
izdelave poti:	Las Istre, Uživajmo podeželje I, občinski proračun
vzdrževanja poti:	Las Istre, Uživajmo podeželje I, občinski proračun
razvoja poti in promocije:	občinski proračun

Druge informacije o poti: *V večini gre za pot, ki je speljana po javnih cestah.*

Glavni upravljavec poti	Upravljavec 2	Druge osebe, ki skrbijo za pot
<p>Organizacija: Mestna občina Koper</p> <p>Naslov: Verdijeva ulica 10</p> <p>Kraj: 6000 Koper</p> <p>Ime: Andreja</p> <p>Priimek: Poklar</p> <p>E-pošta: andreja.poklar@koper.si</p> <p>Tel.: 056646386</p>	<p>Organizacija: Obalno planinsko društvo Koper</p> <p>Naslov: Agrarne reforme 15</p> <p>Kraj: 6000 Koper</p> <p>Ime: Aldo</p> <p>Priimek: Zubin</p> <p>E-pošta: aldo.zubin@gmail.com</p> <p>Tel.: 040453819</p>	<p>Vloga: urejanje in vzdrževanje ter čiščenje</p> <p>Organizacija: Marjetica Koper d.o.o.</p> <p>Naslov: Ulica 15. maja 4</p> <p>Kraj: 6000 Koper</p>



Sistemska tabla z markacijo (P. Žudič).

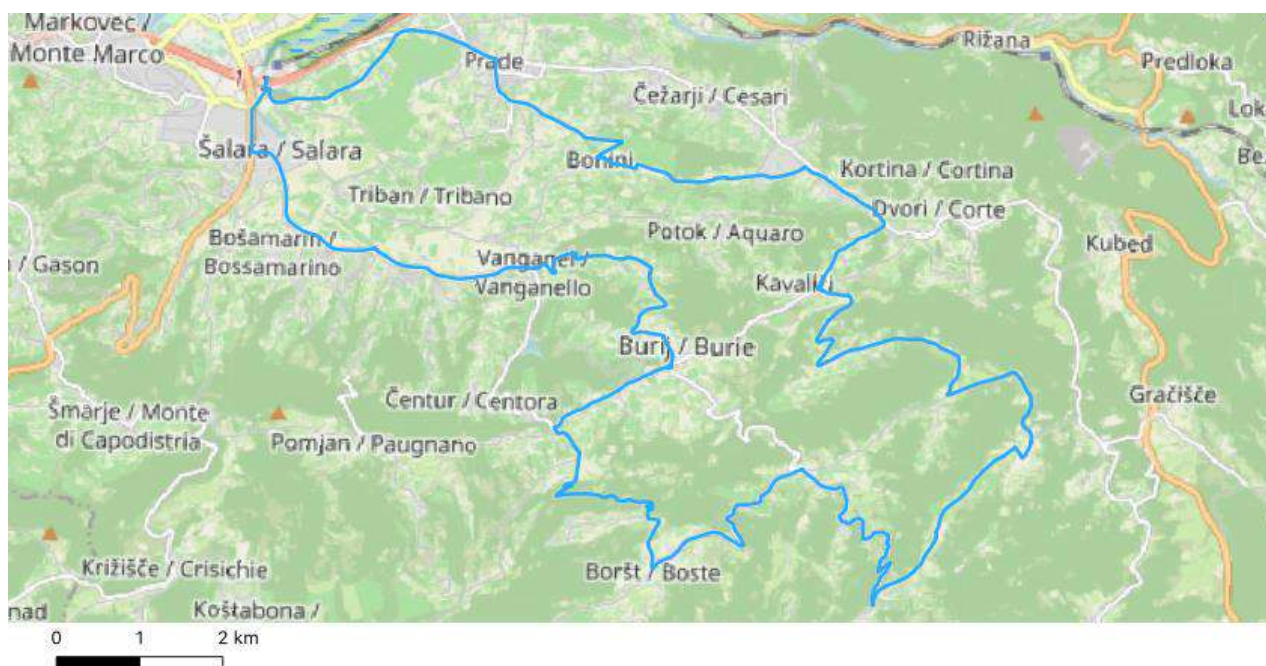


Škocjanski zatok, promocijska fotografija poti na visitkoper.si (Arhiv MOK).

Publikacije: [shrani PDF datoteko](#)

S kolesom po Deželi refoška (K1)

Kategorija poti:	kolesarska	tematska
Občine, ki jih pot prečka:	Koper	
Uradna spletna stran poti:	https://visitkoper.si/dozivetja/s-kolesom-po-dezeli-refoska-k1/	



GPS: shrani [GPX](#) / [KML](#) datoteko

Krožna pot: Da	Dolžina poti: 40,5 km	Stopnja zahtevnosti: Zahtevna pot
-----------------------	------------------------------	------------------------------------------

Ciljne skupine: družine | eko-turisti | športniki | ljubitelji narave | rekreativci

Interesne točke ali drugi produkti v okolici	
turistične atrakcije:	prva vinska fontana v Sloveniji v Marezigah
gastronomija:	gostinska ponudba v Pradah, Sv. Antonu, Truškah, Marezigah, Vanganelu, Montinjanu
naravne znamenitosti:	Naravni rezervat Škocjanski zatok
kulturne znamenitosti:	značilna arhitektura istrskih vasi, hiša od Bardinca v Loparju
druge interesne točke:	puči, nasadi oljk in vinske trte, razgledi na Koprski zaliv z zaledjem in na gričevje Slovenske Istre, najstarejši evropski vinograd v Marezigah (Vilij Bržan)

Vzdrževanje: Pot je vzdrževana (v celoti prehodna in varna).

Pot je ustrezno označena: Da. I *Sistemske table s traso poti in markacije.*

Pot ima tudi druge interpretativne elemente oziroma orodja za razlago specifične tematike oziroma zgodbe: Ne.

Spremljajoča infrastruktura in storitve na poti				
parkirišče	dostop z javnim prevozom	WC	koši za smeti	klopi
da	da	da	da	da
varnostne ograje	razgledne ploščadi	počivališča	gostinska ponudba	nakup lokalnih izdelkov
ne	da	da	da	da

Pot je primerna za obiskovalce s posebnimi potrebami: Ne, saj jo je težko prilagoditi.

Pot je vpeta in promovirana v lokalni ali regijski turistični ponudbi (TIC, LTO, TZS, hoteli, itd.): Da, pot je aktivno promovirana.

Omogočen je voden ogled poti: Da I *Turistične agencije (npr. T.A. Istranka www.istranka.si), Kolesarsko društvo Raketa, Obalno planinsko društvo, Active Adria, LUMANAJ.*

Viri financiranja	
izdelave poti:	Las Istre, Uživajmo podeželje I, občinski proračun
vzdrževanja poti:	Las Istre, Uživajmo podeželje I, občinski proračun
razvoja poti in promocije:	občinski proračun

Druge informacije o poti: *V večini gre za pot, ki je speljana po javnih cestah.*

Glavni upravljavec poti	Upravljavec 2	Druge osebe, ki skrbijo za pot
<p>Organizacija: Mestna občina Koper</p> <p>Naslov: Verdijeva ulica 10</p> <p>Kraj: 6000 Koper</p> <p>Ime: Andreja</p> <p>Priimek: Poklar</p> <p>E-pošta: andreja.poklar@koper.si</p> <p>Tel.: 056646386</p>	<p>Organizacija: Obalno planinsko društvo Koper</p> <p>Naslov: Agrarne reforme 15</p> <p>Kraj: 6000 Koper</p> <p>Ime: Aldo</p> <p>Priimek: Zubin</p> <p>E-pošta: aldo.zubin@gmail.com</p> <p>Tel.: 040453819</p>	<p>Vloga: urejanje in vzdrževanje ter čiščenje</p> <p>Organizacija: Marjetica Koper d.o.o.</p> <p>Naslov: Ulica 15. maja 4</p> <p>Kraj: 6000 Koper</p>



Sistemska tabla izbranih tematskih poti v MOK (Marezige, Sv. Anton).



Označene vinske kleti v okolici Marezig.



Panoramska tabla na ploščadi pred vinsko fontano v Marezigah.



Označeni ponudniki vina in oljčnega olja od Bertokov do Sv. Antona.

Slovenska turnokolesarska pot

Kategorija poti:	kolesarska	tematska
Občine, ki jih pot prečka:	Piran Izola Koper druge	
Uradna spletna stran poti:	stkp.pzs.si	



Obalni del poti.

GPS: shrani [GPX](#) / [KML](#) datoteko

Krožna pot: Ne	Dolžina poti: 110,8 km	Stopnja zahtevnosti: Srednje zahtevna
<p><i>Osnovna trasa Slovenske turnokolesarske poti tehnično ni posebej zahtevna, saj nagovarja širok krog turnih kolesarjev, je pa mestoma naporna, ponekod je treba kolo tudi potiskati, vendar nikjer nositi. Pot vodi po neprometnih stranskih cestah, poljskih poteh, gozdnih vlakah in stezah. V priporočeni smeri je za dobro pripravljene kolesarje vozna skoraj v celoti. Osnovni trasi se bodo postopoma dodajale kratke zahtevnejše različice, namenjene predvsem spustom. Pot je speljana tako, da pogosto vodi mimo</i></p>		

železniških postaj, s čimer se želi spodbuditi obiskovalce, da se do izhodišč večdnevni etap pripeljejo in tudi vrnejo z vlakom.

Dodaten opis poti: STKP je 1.800 km dolga krožna kolesarska pot, ki poteka po ozemlju Slovenije. Kolesarji na poti spoznajo pestrost slovenske vzbete pokrajine in številne pomembne točke planinske, narodopisne in tehnične zgodovine, kot so: Slovenski planinski muzej, Kugyjev spomenik, Alpski botanični vrt Juliana, Informacijsko središče TNP Dom Trenta, rudnik Idrija, turistični rudnik in muzej Mežica, spomenik štirim srčnim možem v Bohinju, Pocarjeva domačija, kakor tudi Ljubljanski grad, Sečoveljske soline, Grad Snežnik, Grad Podsreda, Puhov muzej v Juršincih, Hiša Stare trte itd. Pot poteka skozi turistična mesta Bohinj, Kranjska Gora, Štanjel, Piran in stara mestna jedra Ljubljane, Maribora, Idrije in Brežic. Na poti je: 50.000 m višinskih vzponov, 41 etap, 109 kontrolnih točk in 52 planinskih koč.

Ciljne skupine: športniki | ljubitelji narave

Interesne točke ali drugi produkti v okolici	
turistične atrakcije:	razgledne točke: Socerb, Tinjan, Ronek, Slavnik, obalna mesta
gastronomija:	lokalne gostilne, turistične kmetije, koča na Slavniku
naravne znamenitosti:	kraški rob, udornice v Ospu, Krajinski park Strunjan, Krajinski park Sečoveljske soline, doline Dragonje, Rižane in Drnice, Šavrinski griči
kulturne znamenitosti:	grad Socerb, Podpeč, Hrastovlje, obalna mesta
druge interesne točke:	/

Vzdrževanje: Pot je vzdrževana (v celoti prehodna in varna).

Pot je ustrezno označena: Da. | Pot je opremljena z usmerjevalnimi tablami, vmesnimi označevanji z markacijami in smernimi puščicami.

Pot ima tudi druge interpretativne elemente oziroma orodja za razlago specifične tematike oziroma zgodbe: Da. | Spletna stran, gps navigacija.

Spremljajoča infrastruktura in storitve na poti				
parkirišče	dostop z javnim prevozom	WC	koši za smeti	klopi

da	da	da	da	da
varnostne ograje	razgledne ploščadi	počivališča	gostinska ponudba	nakup lokalnih izdelkov
ne	ne	ne	da	ne

Pot je primerna za obiskovalce s posebnimi potrebami: Ne, saj jo je težko prilagoditi.

Pot je vpeta in promovirana v lokalni ali regijski turistični ponudbi (TIC, LTO, TZS, hoteli, itd.): Nekatere informacije so na razpolago, ampak premalo promovirane oziroma vidne.

Omogočen je voden ogled poti: Ne.

Viri financiranja	
izdelave poti:	Komisija za planinske poti PZS
vzdrževanja poti:	Komisija za planinske poti PZS
razvoja poti in promocije:	Komisija za planinske poti PZS

Druge informacije o potrebnih izboljšavah na poti: *Doseči dogovor za sistemsko ureditev vzdrževanja.*

<p>Glavni upravljavec poti</p> <p>Organizacija: PZS Komisija za turno kolesarstvo Naslov: Ob železnici 31 Kraj: Ljubljana Ime: Jože Priimek: Rovan E-pošta: joze.rovan@ef.uni-lj.si Tel.: 041637799</p>	<p>Upravljavec 2</p> <p>Organizacija: Obalno planinsko društvo Koper Naslov: Ulica agrarne reforme 15 Kraj: Koper Ime: Aldo Priimek: Zubin E-pošta: aldo.zubin@gmail.com Tel.: 040453819</p>
-----------------------------------------------------------------------------------------------------------------------------------------------------------------------------------------------------------------------------------------------------------------------------------------------	------------------------------------------------------------------------------------------------------------------------------------------------------------------------------------------------------------------------------------------------------------------------------------



Kolesarska usmerjevalna tabla STKP.



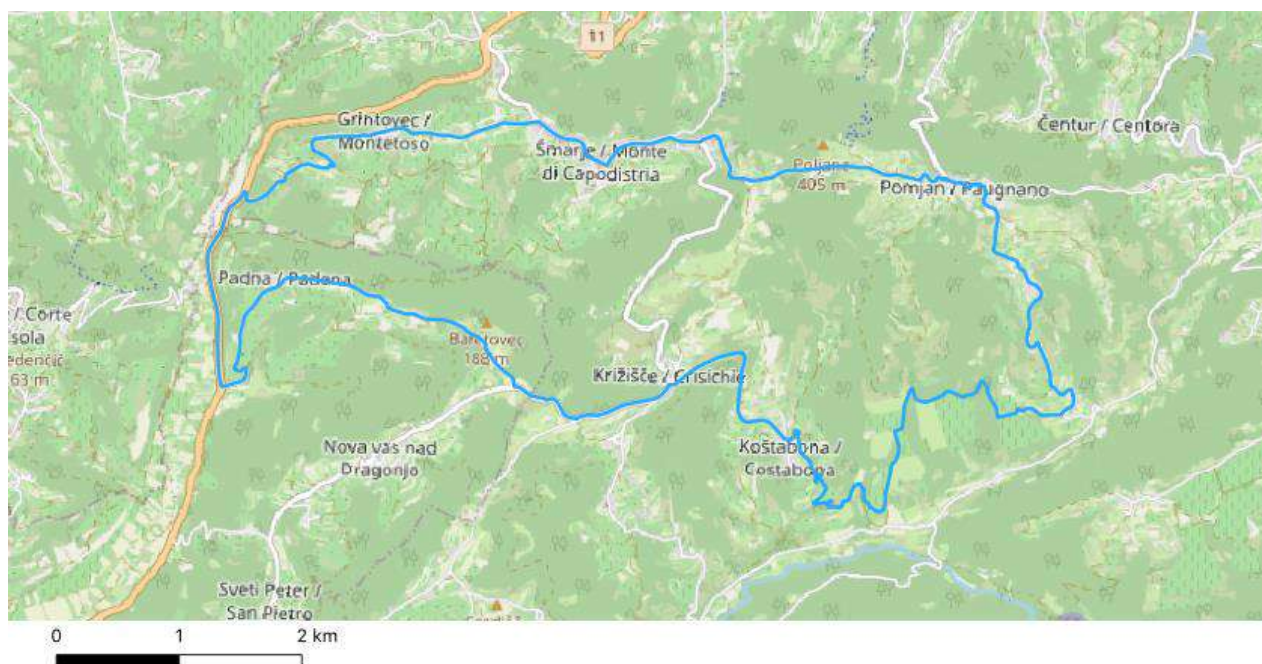
Turnokolesarska markacija STKP (lepljeno).



Turnokolesarska markacija STKP (barvano).

Čez drn in strn (K11)

Kategorija poti:	kolesarska	tematska
Občine, ki jih pot prečka:	Piran Koper	
Uradna spletna stran poti:	https://visitkoper.si/dozivetja/cez-drn-in-strn-k11/	



GPS: shrani [GPX](#) / [KML](#) datoteko

Krožna pot: Da	Dolžina poti: 23 km	Stopnja zahtevnosti: Zahtevna pot
-----------------------	----------------------------	------------------------------------------

Ciljne skupine: eko-turisti | športniki

Interesne točke ali drugi produkti v okolici	
turistične atrakcije:	Praznik olja in bledeža konec aprila v Padni
gastronomija:	gostilna Istranova
naravne znamenitosti:	slap Supot (Koštabona)
kulturne znamenitosti:	cerkev Sv. Andreja (Koštabona)
druge interesne točke:	vas Padna

Vzdrževanje: Pot je vzdrževana (v celoti prehodna in varna).

Pot je ustrezno označena: Deloma. I Z markacijami oz. talnimi oznakami poti, ki jih je v okviru projekta označilo Kolesarsko društvo raketa, so s časom zbledele in niso več vidne.

Spremljajoča infrastruktura in storitve na poti				
parkirišče	dostop z javnim prevozom	WC	koši za smeti	klopi
da	ne	da	da	ne
varnostne ograje	razgledne ploščadi	počivališča	gostinska ponudba	nakup lokalnih izdelkov
ne	ne	ne	da	da

Pot je primerna za obiskovalce s posebnimi potrebami: Ne, saj jo je težko prilagoditi.

Pot je vpeta in promovirana v lokalni ali regijski turistični ponudbi (TIC, LTO, TZS, hoteli, itd.): Da, pot je aktivno promovirana.

Omogočen je voden ogled poti: Da. I LUMANAJ d.o.o., 041 781 414, cycling.istria@gmail.com.

Viri financiranja	
izdelave poti:	Las Istre, Uživajmo podeželje I
vzdrževanja poti:	vzdrževalec javnih, občinskih ali državnih cest
razvoja poti in promocije:	Las Istre, Uživajmo podeželje I

Druge informacije o potrebnih izboljšavah na poti: *Izboljšati označitev poti na terenu, predvsem na lokalnih cestah.*

Glavni upravljavec poti v koprski občini	Druge osebe, ki skrbijo za pot	Druge osebe, ki skrbijo za pot
<p>Organizacija: Mestna občina Koper</p> <p>Naslov: Verdijevega ulica 10</p> <p>Kraj: 6000 Koper</p> <p>Ime: Andreja</p> <p>Priimek: Poklar</p> <p>E-pošta: andreja.poklar@koper.si</p> <p>Tel.: 056646386</p>	<p>Vloga: promocija poti</p> <p>Organizacija: Turistično združenje Portorož g.i.z.</p> <p>Naslov: Obala 16</p> <p>Kraj: Portorož</p> <p>Ime: Jana</p> <p>Priimek: Bolčič</p> <p>E-pošta: jana@portoroz.si</p> <p>Tel.: 040233949</p>	<p>Vloga: skrbnik podatkov o poti</p> <p>Organizacija: Kolesarsko društvo Raketa</p> <p>Naslov: Cesta Zore Perello - Godina 3</p> <p>Kraj: 6000 Koper</p> <p>Ime: Goran</p> <p>Priimek: Sambt</p> <p>E-pošta: goran.sambt@gmail.com</p> <p>Tel.: 040619619</p>



Sistemska tabla s karto poti v Padni.

Krajša konjeniška pot okoli Medljana (E3)

Kategorija poti:	konjeniška pohodna kolesarska	tematska
Občine, ki jih pot prečka:	Izola	
Uradna spletna stran poti:	https://map.portoroz.si/#tours?tour=krajisa-konjeniska-pot-okoli-medljana	



GPS: shrani [GPX](#) / [KML](#) datoteko

Krožna pot: Da	Dolžina poti: 7,3 km	Stopnja zahtevnosti: Manj zahtevna pot
-----------------------	-----------------------------	-----------------------------------------------

Ciljne skupine: družine | športniki | adrenalinci | ljubitelji narave

Interesne točke ali drugi produkti v okolici	
turistične atrakcije:	arheološki park Kaštelir nad Kortami
gastronomija:	Gostilna Korte
naravne znamenitosti:	Vodni vir Parila v Cetorah in Frata v Kortah
kulturne znamenitosti:	/
druge interesne točke:	/

Vzdrževanje: Pot je deloma vzdrževana.

Potrebna vzdrževalna dela:		
na nekaterih delih poti ni zagotovljenih potrebnih ukrepov in opozoril za varnost obiskovalcev na poti:	ne	
na poti so ovire:	da	podrta drevesa, kamenje na poti, na nekaterih odsekih je robida prerasla pot.
nekateri deli poti so preozki:	ne	
na nekaterih delih poti teren ni dovolj utrjen:	ne	

Pot je ustrezno označena: Ne.

Pot ima tudi druge interpretativne elemente oziroma orodja za razlago specifične tematike oziroma zgodbe: Ne.

Spremljajoča infrastruktura in storitve na poti				
parkirišče	dostop z javnim prevozom	WC	koši za smeti	klopi
da	ne	da	ne	ne

varnostne ograje	razgledne ploščadi	počivališča	gostinska ponudba	nakup lokalnih izdelkov
ne	ne	ne	da	ne

Pot je primerna za obiskovalce s posebnimi potrebami: Ne, saj jo je težko prilagoditi.

Pot je vpeta in promovirana v lokalni ali regijski turistični ponudbi (TIC, LTO, TZS, hoteli, itd.): Ne, pot ni promovirana.

Viri financiranja	
izdelave poti:	Uživajmo podeželje I, Las Istre
vzdrževanja poti:	/
razvoja poti in promocije:	/

Druge informacije o potrebnih izboljšavah na poti: *Pot nima skrbnika, informacije so pomanjkljive.*

Glavni upravljavec poti	Druge osebe, ki skrbijo za pot
/	/



Turistična kmetija Medljan.



Od Medljana do Kroga (E1)

Kategorija poti:	konjeniška pohodna kolesarska
Občine, ki jih pot prečka:	Piran Izola
Uradna spletna stran poti:	https://map.portoroz.si/#tours?tour=od-medljana-do-kroga



GPS: shrani [GPX](#) / [KML](#) datoteko

Krožna pot: Da	Dolžina poti: 13,4 km	Stopnja zahtevnosti: Srednje zahtevna
-----------------------	------------------------------	----------------------------------------------

Ciljne skupine: družine | športniki | adrenalinci

Interesne točke ali drugi produkti v okolici	
turistične atrakcije:	/
gastronomija:	/
naravne znamenitosti:	/
kulturne znamenitosti:	/
druge interesne točke:	/

Vzdrževanje: Pot je vzdrževana (v celoti prehodna in varna).

Pot je ustrezno označena: Deloma.

Pot ima potencial (zgodbo) oziroma možnost oblikovanja v tematsko pot: Da.

Spremljajoča infrastruktura in storitve na poti				
parkirišče	dostop z javnim prevozom	WC	koši za smeti	klopi
da	ne	ne	ne	ne
varnostne ograje	razgledne ploščadi	počivališča	gostinska ponudba	nakup lokalnih izdelkov
ne	ne	ne	da	ne
Drugo:				

Pot je primerna za obiskovalce s posebnimi potrebami: Ne, saj jo je težko prilagoditi.

Pot je vpeta in promovirana v lokalni ali regijski turistični ponudbi (TIC, LTO, TZS, hoteli, itd.): Ne, pot ni promovirana.

Viri financiranja	
izdelave poti:	Uživajmo podeželje I, Las Istre
vzdrževanja poti:	/
razvoja poti in promocije:	/

Druge informacije o potrebnih izboljšavah na poti: *Pot nima skrbnika, informacije so pomanjkljive.*

Glavni upravljavec poti	Druge osebe, ki skrbijo za pot
/	/

Čez Šmarje po dolini Dragonje (E2)

Kategorija poti:	konjeniška kolesarska
Občine, ki jih pot prečka:	Piran Izola Koper
Uradna spletna stran poti:	https://map.portoroz.si/#tours?tour=cez-smarje-po-dolini-dragonje



GPS: shrani [GPX](#) / [KML](#) datoteko

Krožna pot: Da	Dolžina poti: 30,4 km	Stopnja zahtevnosti: Zahtevna pot
-----------------------	------------------------------	------------------------------------------

Ciljne skupine: športniki

Interesne točke ali drugi produkti v okolici	
turistične atrakcije:	/
gastronomija:	/
naravne znamenitosti:	/
kulturne znamenitosti:	/
druge interesne točke:	/

Vzdrževanje: Pot je vzdrževana (v celoti prehodna in varna).

Pot je ustrezno označena: Deloma.

Pot ima potencial (zgodbo) oziroma možnost oblikovanja v tematsko pot: Da.

Spremljajoča infrastruktura in storitve na poti				
parkirišče	dostop z javnim prevozom	WC	koši za smeti	klopi
da	ne	ne	ne	ne
varnostne ograje	razgledne ploščadi	počivališča	gostinska ponudba	nakup lokalnih izdelkov
ne	da	ne	da	ne

Pot je primerna za obiskovalce s posebnimi potrebami: Ne, saj jo je težko prilagoditi.

Pot je vpeta in promovirana v lokalni ali regijski turistični ponudbi (TIC, LTO, TZS, hoteli, itd.): Ne, pot ni promovirana.

Viri financiranja	
izdelave poti:	Uživajmo podeželje I, Las Istre
vzdrževanja poti:	/
razvoja poti in promocije:	/

Druge informacije o potrebnih izboljšavah na poti: *Pot nima skrbnika, informacije so pomanjkljive.*

Glavni upravljavec poti	Druge osebe, ki skrbijo za pot
/	/

Plezališče Črni Kal

Kategorija poti:	plezalna
Občine, ki jih pot prečka:	Koper
Uradna spletna stran poti:	https://plezalisca.pzs.si/



GPS: shrani [GPX](#) / [KML](#) datoteko

Število plezalnih smeri: 269	Stopnja zahtevnosti: različne stopnje zahtevnosti glede na plezalne smeri od 3 do 8a
------------------------------	---------------------------------------------------------------------------------------------

Ciljne skupine: športniki I adrenalinci

Vzdrževanje: Urejeno naravno plezališče.

Pot oz. plezališče je ustrezno označeno: Da. I *Koordinate lokacije so na uradni spletni strani PZS.*

Spremljajoča infrastruktura in storitve na poti				
parkirišče	dostop z javnim prevozom	WC	koši za smeti	klopi
da	da	ne	ne	ne
varnostne ograje	razgledne ploščadi	počivališča	gostinska ponudba	nakup lokalnih izdelkov
ne	ne	ne	da	ne

Pot je primerna za obiskovalce s posebnimi potrebami: Ne, saj jo je težko prilagoditi.

Pot je vpeta in promovirana v lokalni ali regijski turistični ponudbi (TIC, LTO, TZS, hoteli, itd.): Ne.

Omogočen je voden ogled poti: Ne.

Viri financiranja	
izdelave poti:	PZS , prostovoljci
vzdrževanja poti:	PZS, prostovoljci
razvoja poti in promocije:	PZS

Druge informacije o poti: Komisija za športno plezanje (KŠP) je komisija PZS, ki skrbi za razvoj športnega plezanja v Sloveniji. Skrbi za usposabljanje strokovnih kadrov na področju športnega plezanja ter za organizacijo domačih in mednarodnih tekmovanj v športnem plezanju. Njena skrb je tudi vodenje državne reprezentance, kategorizacija športnikov in urejanje naravnih plezališč.

Projekt OSP - opremimo slovenska plezališča (<https://projektopsi.si/>), ki je iniciativa vključevanja plezalcev v skrb za plezališča in spodbujanja odgovornega ravnanja in varnega plezanja. Obiskovanje plezališč je brezplačno, zato je odgovornost vsakega plezalca, da po svojih močeh prispeva k vzdrževanju opreme in s svojim ravnanjem poskrbi za ohranjanje plezališč in narave okoli njih. Projekt OSP je del Sklada slovenskih plezališč in zbira finančne in materialne prispevke za preopremljanje in obnovo plezališč. Plezališča so na voljo vsakomur, brezplačno, vse dni v letu, večina smeri je odlično opremljenih, varnih in pripravljenih za plezalne užitke. Ponekod pa je oprema že dotrajana in potrebna menjave. Prav tako je projekt stična točka Sklada s plezalci, saj lahko vsakdo opozori na pomanjkljivosti,

nevarnosti in težave v zvezi s plezališči ([prijavi težavo](#)). Cilj projekta OSP je preko donacij in sponzorskih sredstev zagotoviti trajni vir finančnih sredstev za urejanje plezališč, ki bo plezalcem omogočil varnejše in brezskrbno plezanje ([prispevaj sredstva](#), [postani prostovoljec](#), [pridruži se zavezi za plezališča](#)). Uradna pravna oseba za skladom je Planinska zveza Slovenije.

Druge osebe, ki skrbijo za pot	Druge osebe, ki skrbijo za pot
<p>Vloga: izobraževanje opremljevalcev smeri in s sredstvi Fundacije za šport opremila več kot 4000 plezalnih smeri</p> <p>Organizacija: Planinska zveza Slovenije - Komisija za športno plezanje</p> <p>Naslov: Ob železnici 30a</p> <p>Kraj: Ljubljana</p> <p>Ime: Aleš</p> <p>Priimek: Pirc</p> <p>E-pošta: info@pzs.si / sportno.plezanje@pzs.si</p> <p>Tel.: 014345680 / 041 643 945</p>	<p>Vloga: skrbi za obnovo, vzdrževanje in razvoj naravnih opremljenih plezališč na področju Slovenije</p> <p>Organizacija: Planinska zveza Slovenije - Sklad slovenskih plezališč</p> <p>Naslov: Ob železnici 30a</p> <p>Kraj: Ljubljana</p> <p>Ime: Štefan</p> <p>Priimek: Wraber</p> <p>E-pošta: info@projektozp.si</p>



Črni Kal (Arhiv PZS).

Publikacije: [shrani PDF datoteko](#)

Plezališče Mišja peč

Kategorija poti:	plezalna
Občine, ki jih pot prečka:	Koper
Uradna spletna stran poti:	https://plezalisca.pzs.si/



GPS: shrani [GPX](#) / [KML](#) datoteko

Število plezalnih smeri: 183	Stopnja zahtevnosti: različne stopnje zahtevnosti glede na plezalne smeri od 4a do 9a
------------------------------	----------------------------------------------------------------------------------------------

Ciljne skupine: športniki I adrenalinci

Vzdrževanje: urejeno naravno plezališče.

Pot oz. plezališče je ustrezno označeno: Da. | *Koordinate lokacije so na uradni spletni strani PZS.*

Spremljajoča infrastruktura in storitve na poti				
parkirišče	dostop z javnim prevozom	WC	koši za smeti	klopi
da	da	ne	ne	ne
varnostne ograje	razgledne ploščadi	počivališča	gostinska ponudba	nakup lokalnih izdelkov
ne	ne	ne	da	ne

Pot je primerna za obiskovalce s posebnimi potrebami: Ne, saj jo je težko prilagoditi.

Pot je vpeta in promovirana v lokalni ali regijski turistični ponudbi (TIC, LTO, TZS, hoteli, itd.): Ne.

Omogočen je voden ogled poti: Ne.

Viri financiranja	
izdelave poti:	PZS , prostovoljci
vzdrževanja poti:	PZS, prostovoljci
razvoja poti in promocije:	PZS

Druge informacije o poti: *Komisija za športno plezanje (KŠP) je komisija PZS, ki skrbi za razvoj športnega plezanja v Sloveniji. Skrbi za usposabljanje strokovnih kadrov na področju športnega plezanja ter za organizacijo domačih in mednarodnih tekmovanj v športnem plezanju. Njena skrb je tudi vodenje državne reprezentance, kategorizacija športnikov in urejanje naravnih plezališč.*

Projekt OSP - opremimo slovenska plezališča (<https://projektosp.si/>), ki je iniciativa vključevanja plezalcev v skrb za plezališča in spodbujanja odgovornega ravnanja in varnega plezanja. Obiskovanje plezališč je brezplačno, zato je odgovornost vsakega plezalca, da po svojih močeh prispeva k vzdrževanju opreme in s svojim ravnanjem poskrbi za ohranjanje plezališč in narave okoli njih. Projekt OSP je del Sklada slovenskih plezališč in zbira finančne in materialne prispevke za preopremljanje in obnovo plezališč. Plezališča so na voljo vsakomur, brezplačno, vse dni v letu, večina smeri je odlično opremljenih, varnih in pripravljenih za plezalne užitke. Ponekod pa je oprema že dotrajana in potrebna

menjave. Prav tako je projekt stična točka Sklada s plezalci, saj lahko vsakdo opozori na pomanjkljivosti, nevarnosti in težave v zvezi s plezališči ([prijavi težavo](#)). Cilj projekta OSP je preko donacij in sponzorskih sredstev zagotoviti trajni vir finančnih sredstev za urejanje plezališč, ki bo plezalcem omogočil varnejše in brezskrbno plezanje ([prispevaj sredstva](#), [postani prostovoljec](#), [pridruži se zavezi za plezališča](#)). Uradna pravna oseba za skladom je Planinska zveza Slovenije.

Druge osebe, ki skrbijo za pot	Druge osebe, ki skrbijo za pot
<p>Vloga: izobraževanje opremljevalcev smeri in s sredstvi Fundacije za šport opremila več kot 4000 plezalnih smeri</p> <p>Organizacija: Planinska zveza Slovenije - Komisija za športno plezanje</p> <p>Naslov: Ob železnici 30a</p> <p>Kraj: Ljubljana</p> <p>Ime: Aleš</p> <p>Priimek: Pirc</p> <p>E-pošta: info@pzs.si / sportno.plezanje@pzs.si</p> <p>Tel.: 014345680 / 041 643 945</p>	<p>Vloga: skrbi za obnovo, vzdrževanje in razvoj naravnih opremljenih plezališč na področju Slovenije</p> <p>Organizacija: Planinska zveza Slovenije - Sklad slovenskih plezališč</p> <p>Naslov: Ob železnici 30a</p> <p>Kraj: Ljubljana</p> <p>Ime: Štefan</p> <p>Priimek: Wraber</p> <p>E-pošta: info@projektopsp.si</p>



Mišja peč (Arhiv PZS).

Publikacije: [shrani PDF datoteko](#)

Plezališče Osp

Kategorija poti:	plezalna
Občine, ki jih pot prečka:	Koper
Uradna spletna stran poti:	https://plezalisca.pzs.si/



GPS: shrani [GPX](#) / [KML](#) datoteko

Število plezalnih smeri: 205	Stopnja zahtevnosti: različne stopnje zahtevnosti glede na plezalne smeri od 3 do 8a
------------------------------	---------------------------------------------------------------------------------------------

Ciljne skupine: športniki I adrenalinci

Vzdrževanje: urejeno naravno plezališče.

Pot oz. plezališče je ustrezno označeno: Da. | *Koordinate lokacije so na uradni spletni strani PZS.*

Spremljajoča infrastruktura in storitve na poti				
parkirišče	dostop z javnim prevozom	WC	koši za smeti	klopi
da	da	ne	ne	ne
varnostne ograje	razgledne ploščadi	počivališča	gostinska ponudba	nakup lokalnih izdelkov
ne	ne	ne	da	ne

Pot je primerna za obiskovalce s posebnimi potrebami: Ne, saj jo je težko prilagoditi.

Pot je vpeta in promovirana v lokalni ali regijski turistični ponudbi (TIC, LTO, TZS, hoteli, itd.): Ne.

Omogočen je voden ogled poti: Ne.

Viri financiranja	
izdelave poti:	PZS , prostovoljci
vzdrževanja poti:	PZS, prostovoljci
razvoja poti in promocije:	PZS

Druge informacije o poti: *Komisija za športno plezanje (KŠP) je komisija PZS, ki skrbi za razvoj športnega plezanja v Sloveniji. Skrbi za usposabljanje strokovnih kadrov na področju športnega plezanja ter za organizacijo domačih in mednarodnih tekmovanj v športnem plezanju. Njena skrb je tudi vodenje državne reprezentance, kategorizacija športnikov in urejanje naravnih plezališč.*

Projekt OSP - opremimo slovenska plezališča (<https://projektopsp.si/>), ki je iniciativa vključevanja plezalcev v skrb za plezališča in spodbujanja odgovornega ravnanja in varnega plezanja. Obiskovanje plezališč je brezplačno, zato je odgovornost vsakega plezalca, da po svojih močeh prispeva k vzdrževanju opreme in s svojim ravnanjem poskrbi za ohranjanje plezališč in narave okoli njih. Projekt OSP je del Sklada slovenskih plezališč in zbira finančne in materialne prispevke za preopremljanje in obnovo plezališč. Plezališča so na voljo vsakomur, brezplačno, vse dni v letu, večina smeri je odlično opremljenih, varnih in pripravljenih za plezalne užitke. Ponekod pa je oprema že dotrajana in potrebna

menjave. Prav tako je projekt stična točka Sklada s plezalci, saj lahko vsakdo opozori na pomanjkljivosti, nevarnosti in težave v zvezi s plezališči ([prijavi težavo](#)). Cilj projekta OSP je preko donacij in sponzorskih sredstev zagotoviti trajni vir finančnih sredstev za urejanje plezališč, ki bo plezalcem omogočil varnejše in brezskrbno plezanje ([prispevaj sredstva](#), [postani prostovoljec](#), [pridruži se zavezi za plezališča](#)). Uradna pravna oseba za skladom je Planinska zveza Slovenije.

Druge osebe, ki skrbijo za pot	Druge osebe, ki skrbijo za pot
<p>Vloga: izobraževanje opremljevalcev smeri in s sredstvi Fundacije za šport opremila več kot 4000 plezalnih smeri</p> <p>Organizacija: Planinska zveza Slovenije - Komisija za športno plezanje</p> <p>Naslov: Ob železnici 30a</p> <p>Kraj: Ljubljana</p> <p>Ime: Aleš</p> <p>Priimek: Pirc</p> <p>E-pošta: info@pzs.si / sportno.plezanje@pzs.si</p> <p>Tel.: 014345680 / 041 643 945</p>	<p>Vloga: skrbi za obnovo, vzdrževanje in razvoj naravnih opremljenih plezališč na področju Slovenije</p> <p>Organizacija: Planinska zveza Slovenije - Sklad slovenskih plezališč</p> <p>Naslov: Ob železnici 30a</p> <p>Kraj: Ljubljana</p> <p>Ime: Štefan</p> <p>Priimek: Wraber</p> <p>E-pošta: info@projektopsp.si</p>



Osp (Arhiv PZS).

Publikacije: [shrani PDF datoteko](#)

Pot, ki ni več v uporabi je pot, ki je bila izdelana pred časom, zanjo pa se niso zagotovila sredstva za vzdrževanje, varnost, razvoj in promocijo oziroma pot na terenu ni več vidna.

V okviru izdelave registra poti je bilo evidentiranih več preteklih projektov, ki so se ukvarjali z izdelavo ali promocijo poti, vendar se dejavnosti vzdrževanja in razvoja po zaključku projektov niso nadaljevale. Ker oseb, ki bi imele več podatkov o tovrstnih poteh ni, prav tako na terenu ni bilo mogoče raziskati tras, so uvrščene med poti, ki niso več v uporabi. Poti, ki so se preimenovala in začele drugače promovirati ter urejati, pri čemer so ostale trase na novo izdelanih poti (skoraj) nespremenjene, so prav tako vključene v poti, ki niso več v uporabi. Nekatere poti, ki niso več v uporabi imajo izdelane promocijske publikacije, na terenu pa je mogoče najti signalizacijo, ki je pomanjkljiva oziroma je usmeritev na poti zelo splošna in ni dovolj za zadostno orientacijo v prostoru.


1. Poti projekta Revitas 1 in Revitas 2 | Publikacija: [shrani PDF datoteko 1](#), [shrani PDF datoteko 2](#)



Označitve poti projekta Revitas.



Sistemska tabla poti projekta Revitas.



Popolnoma ne vzdrževana sistemska tabla poti projekta Revitas.

2. Piranske pešpoti



Označitve Piranskih pešpoti.



3. Piranski kulturni zakladi I Publikacije: [shrani PDF datoteko](#)

4. Piransko podeželje I Publikacije: [shrani PDF datoteko](#)

5. Uživajmo podeželje 1:

Od strunjanskega klifa do Portoroža (P14) I Publikacije: [shrani PDF datoteko](#) I [uradna spletna stran](#)

Osličkova pot po Seškem grebenu (P15) I Publikacije: [shrani PDF datoteko](#) I [uradna spletna stran](#)